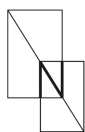


PROJEKT ARCHITEKTONICZNO - BUDOWLANY ZAMIENNY

PROJEKT ZAGOSPODAROWANIA TERENU

| | |
|------------|--|
| Nazwa: | Budowa pomnika, małej architektury, zieleni oraz oświetlenia i odwodnienia terenu w „Sadzie Pamięci Rodziny Ulmów” |
| Adres: | Markowa, działki nr ew. 1681/3, 1687/4 (daw. dz. nr ew.: 1681, 1687/1) |
| Kategoria: | VIII – inne budowle |
| Inwestor: | Muzeum-Zamek w Łańcucie; ul. Zamkowa 1, 37-100 Łańcut |

Jednostka projektowa:



Nizio Design
International

NIZIO DESIGN INTERNATIONAL

ul. Inżynierska 3 lok. 4, 03-410 Warszawa

Autor projektu: Mirosław Nizio

| | Imię i nazwisko: | Podpis: |
|--|--|---------|
| Projektant: <i>Br.</i> <i>architektoniczna</i> | arch. mgr inż. Witold Skarżyński nr upr. MA/028/16 | |
| Sprawdzający: <i>Br.</i> <i>architektoniczna</i> | arch. mgr inż. Bartłomiej Terlikowski nr upr. MA/085/04 | |

DATA: 23-12-2016

1 SPIS TREŚCI

| | | |
|-------|--|----|
| 1 | Spis Treści..... | 1 |
| 2 | Oświadczenie Projektanta – Zgoda Na Wprowadzenie Zmian..... | 2 |
| 3 | Oświadczenie Projektanta I Sprawdzającego Wraz Z Uprawnieniami Projektantów I Zaświadczeniami | 3 |
| 3.1 | Podstawa Opracowania | 8 |
| 3.2 | Przedmiot Inwestycji..... | 8 |
| 3.2.1 | Temat Opracowania | 8 |
| 3.2.2 | Lokalizacja..... | 8 |
| 3.2.3 | Inwestor | 8 |
| 3.3 | Istniejący Stan Zagospodarowania Terenu | 9 |
| 3.4 | Projektowane Zagospodarowanie Terenu | 9 |
| 3.4.1 | Zakres Zmian W Stosunku Do Projektu Pierwotnego..... | 9 |
| 3.4.2 | Instalacja Wodna..... | 9 |
| 3.4.3 | Instalacja Kanalizacji Deszczowej | 9 |
| 3.4.4 | Instalacje Gazu | 9 |
| 3.4.5 | Instalacja Elektryczna I Teletechniczna | 9 |
| 3.4.6 | Ukształtowanie Terenu I Zieleni | 10 |
| 3.4.7 | Obsługa Komunikacyjna | 10 |
| 3.4.8 | Parametry Techniczne Dróg Pożarowych..... | 10 |
| 3.5 | Zestawienie Powierzchni Poszczególnych Części Zagospodarowania Terenu | 10 |
| 3.6 | Informacja O Wpisie Do Rejestru Zabytków | 10 |
| 3.7 | Dane Określające Wpływ Eksploatacji Górniczej | 10 |
| 3.8 | Informację I Dane O Charakterze I Cechach Istniejących I Przewidywanych Zagrożeń Dla Środowiska Oraz Higieny I Zdrowia Użytkowników Projektowanych Obiektów I Ich Otoczenia | 11 |
| 3.9 | Inne Dane Wynikające Ze Specyfiki, Charakteru I Stopnia Skomplikowania Obiektu Budowlanego Lub Robót Budowlanych | 11 |
| 3.10 | Powierzchnia Zabudowy Budynków..... | 11 |
| 3.11 | Informacja O Oddziaływaniu Obiektu..... | 11 |
| 3.12 | Wykaz Rysunków | 12 |

2 OŚWIADCZENIE PROJEKTANTA

Inwestycja:

Budowa pomnika, małej architektury, zieleni oraz oświetlenia i odwodnienia terenu w „Sadzie Pamięci Rodziny Ulmów”

Inwestor:

Muzeum-Zamek w Łańcucie,

ul. Zamkowa 1,

37-100 Łańcut

Lokalizacja:

Markowa, działki nr ew. 1681/3, 1687/4 (daw. dz. nr ew.: 1681, 1687/1)

Wyrażam zgodę na wprowadzenie przez mgr inż. arch. Witolda Skarżyńskiego zmian istotnych do Projektu Budowlanego zagospodarowania terenu części parkingu z drogą dojazdową.

Projektant

3 OŚWIADCZENIE PROJEKTANTA I SPRAWDZAJĄCEGO

Zgodnie z obowiązującymi przepisami oraz zasadami wiedzy technicznej art. 20 ust. 4 Ustawy z dnia 07.07.1994r. - Prawo budowlane Prawo Budowlane (tekst jednolity Dz. U. nr 243 poz. 1623 z 2010 roku)

Inwestycja:

Budowa pomnika, małej architektury, zieleni oraz oświetlenia i odwodnienia terenu w „Sadzie Pamięci Rodziny Ulmów”

Inwestor:

Muzeum-Zamek w Łańcucie,

ul. Zamkowa 1,

37-100 Łańcut

Lokalizacja:

Markowa, działki nr ew. 1681/3, 1687/4 (daw. dz. nr ew.: 1681, 1687/1)

Projekt budowlany zamienny zagospodarowania terenu planowanej inwestycji, został sporządzony zgodnie z przepisami oraz zasadami wiedzy technicznej.

Projektant:

Sprawdzający:

arch. Witold Skarżyński

arch. Bartłomiej Terlikowski



IZBA ARCHITEKTÓW
RZECZYPOSPOLITEJ POLSKIEJ

MAZOWIECKA OKRĘGOWA IZBA ARCHITEKTÓW
RZECZYPOSPOLITEJ POLSKIEJ
KOMISJA KWALIFIKACYJNA

Znak sprawy: 152/MAOKK/2016
Nr uprawnień: MA/028/16

Warszawa, dnia 14 lipca 2016r.

DECYZJA nr 029/MAOKK/2016

Na podstawie art. 24 ust.1 pkt 2 ustawy z dnia 15 grudnia 2000r. o samorządach zawodowych architektów oraz inżynierów budownictwa (Dz. U. z 2013r. poz.932 z późn. zm.) w związku z art. 12, art. 13 oraz art. 14 ust.1 pkt 1 ustawy z dnia 7 lipca 1994r. Prawo budowlane (Dz. U. z dnia 8 marca 2016r., poz. 290 tj.), zgodnie z art. 104 ustawy z dnia 14 czerwca 1960r. Kodeks postępowania administracyjnego (Dz. U. z dnia 07 stycznia 2016r., poz. 23 tj.)

stwierdza się, że

Pan mgr inż. arch. Witold Aleksander Skarżyński

urodzony w dniu 29 maja 1980r. w Warszawie

**posiada odpowiednie wykształcenie techniczne oraz praktykę zawodową
i po zdaniu egzaminu z wynikiem pozytywnym otrzymuje**

UPRAWNIENIA BUDOWLANE

w specjalności architektonicznej do projektowania bez ograniczeń.

**Powyższe uprawnienia budowlane upoważniają do wykonywania
samodzielnej funkcji technicznej w budownictwie, obejmującej:**

- 1. projektowanie, sprawdzanie projektów architektoniczno-budowlanych
i sprawowanie nadzoru autorskiego**
- 2. sprawowanie kontroli technicznej utrzymania obiektów budowlanych**

Decyzja niniejsza jako uwzględniająca w całości żądanie strony nie wymaga uzasadnienia.

Od powyższej decyzji przysługuje Panu odwołanie do Krajowej Komisji Kwalifikacyjnej Izby Architektów RP za pośrednictwem Okręgowej Komisji Kwalifikacyjnej Mazowieckiej Izby Architektów RP, w terminie 14 dni od dnia doręczenia decyzji.

Przewodniczący OKK MAOIA RP arch. Janusz Pachowski

Zastępca Przewodniczącego OKK MAOIA RP arch. Andrzej Sowa

Sekretarz OKK MAOIA RP arch. Elżbieta Dziubak

Członek OKK MAOIA RP arch. Ewa Kaźmierczak

Członek OKK MAOIA RP arch. Radosław Kowalewski

Członek OKK MAOIA RP arch. Andrzej Nasfeter

Członek OKK MAOIA RP arch. Stanisław Stefanowicz

Członek OKK MAOIA RP arch. Jolanta Ukleja

Otrzymują:

- 1. Wnioskodawca: Witold Aleksander Skarżyński**
- 2. Główny Inspektor Nadzoru Budowlanego - w celu wpisania do centralnego rejestru osób posiadających uprawnienia budowlane (po uprawomocnieniu się decyzji)**
- 3. Mazowiecka Okręgowa Rada Izby Architektów RP (po uprawomocnieniu się decyzji)**
- 4. a/a**



[Handwritten signatures and initials in blue ink over the stamp and to the right of the list of recipients.]



IZBA ARCHITEKTÓW
RZECZYPOSPOLITEJ POLSKIEJ

Mazowiecka Okręgowa Rada Izby Architektów RP

ZAŚWIADCZENIE - ORYGINAŁ

(wypis z listy architektów)

Mazowiecka Okręgowa Rada Izby Architektów RP zaświadcza, że:

mgr inż. arch. Witold Aleksander SKARŻYŃSKI

posiadający kwalifikacje zawodowe do pełnienia samodzielnych funkcji technicznych w budownictwie w specjalności architektonicznej i w zakresie posiadanych uprawnień nr **MA/028/16**, jest wpisany na listę członków Mazowieckiej Okręgowej Izby Architektów RP pod numerem: **MA-2835**.

Członek czynny od: 11-10-2016 r.

Data i miejsce wygenerowania zaświadczenia: 16-11-2016 r. Warszawa.

Zaświadczenie jest ważne do dnia: **31-05-2017 r.**

Podpisano elektronicznie w systemie informatycznym Izby Architektów RP przez:
Anatol Kuczyński, Sekretarz Okręgowej Rady Izby Architektów RP.

Nr weryfikacyjny zaświadczenia:

MA-2835-97Y7-C4YC-5D41-86F1

Dane zawarte w niniejszym zaświadczeniu można sprawdzić podając nr weryfikacyjny zaświadczenia w publicznym serwisie internetowym Izby Architektów: www.izbaarchitektow.pl lub kontaktując się bezpośrednio z właściwą Okręgową Izbą Architektów RP.



IZBA ARCHITEKTÓW
RZECZYPOSPOLITEJ POLSKIEJ

MAZOWIECKA OKRĘGOWA IZBA ARCHITEKTÓW
KOMISJA KWALIFIKACYJNA

Okręgowa Komisja Kwalifikacyjna
Mazowieckiej Okręgowej Izby Architektów
ul. Królewska 27, pok. 323, 00-060 Warszawa

numer sprawy: MA/KK/159/04
numer ewidencyjny uprawnień: MA/085/04

Warszawa, dnia 17 grudnia 2004 roku

DECYZJA NR KK/090/04

Na podstawie art. 12 ust. 1 pkt 1 i ust. 2, art. 13 ust. 1 pkt 1 i art. 14 ust. 1 pkt 1 ustawy z dnia 7 lipca 1994 r. - Prawo budowlane (tekst jednolity: Dz. U. z 2003 r. Nr 207, poz. 2016); art. 11 i 24 ust. 1 pkt 2 ustawy z dnia 15 grudnia 2000 r. o samorządach zawodowych architektów, inżynierów budownictwa oraz urbanistów (Dz. U. z 2001 r. Nr 5, poz. 42, z 2002 r. Nr 23, poz. 221, Nr 153, poz. 1271 i Nr 240, poz. 2052, z 2003 r. Nr 124, poz. 1152), oraz art. 104 i 107 § 1 i 4 ustawy z dnia 14 czerwca 1960 r. - Kodeks postępowania administracyjnego (tekst jednolity: Dz. U. z 2000 r. Nr 98, poz. 1071; dalsze zmiany: Dz. U. z 2001 r. Nr 49, poz. 509, oraz z 2002 r. Nr 113, poz. 984 i Nr 169, poz. 1387 oraz z 2003 r., Nr 130, poz. 1188 i Nr 170, poz. 1660), oraz rozporządzenia Ministra Gospodarki Przestrzennej i Budownictwa z dnia 30 grudnia 1994 r. w sprawie samodzielnych funkcji technicznych w budownictwie (Dz. U. z 1995 r. Nr 8, poz. 38, zm.: Dz. U. z 2001 r. Nr 5, poz. 42, Dz. U. z 2002 r. Nr 134, poz. 1130, Dz. U. 2003 r. Nr 175, poz. 1704), po rozpatrzeniu wniosku i na podstawie dokumentów stwierdzających wymagane wykształcenie oraz praktykę zawodową, jak też na podstawie pozytywnej oceny z egzaminu na uprawnienia budowlane złożonego przed Komisją Egzaminacyjną Mazowieckiej Okręgowej Izby Architektów

stwierdza się, że

Pan magister inżynier architekt **BARTŁOMIEJ ARTUR TERLIKOWSKI**
urodzony dnia 7 maja 1974 roku

**posiada odpowiednie wykształcenie techniczne i praktykę zawodową
i otrzymuje uprawnienia budowlane w specjalności architektonicznej do projektowania bez ograniczeń**

Decyzja niniejsza jako uwzględniająca w całości żądanie strony nie wymaga uzasadnienia.

Od decyzji niniejszej przysługuje Panu odwołanie do Krajowej Komisji Kwalifikacyjnej Izby Architektów za pośrednictwem okręgowej komisji kwalifikacyjnej, która wydała decyzję. Odwołanie wnosi się w terminie 14 dni od dnia doręczenia niniejszej decyzji.

Przewodniczący OKK MOIA

arch. Antoni Beill

Wiceprzewodniczący OKK MOIA

arch. Edward Wysocha

Sekretarz OKK MOIA

arch. Tomasz Błuszkowski

Członek OKK MOIA

arch. Janusz Pachowski

Członek OKK MOIA

arch. Andrzej Sowa

Członek OKK MOIA

arch. Anna Wojterska - Talarczyk

Otrzymują:

1. Wnioskodawca: BARTŁOMIEJ ARTUR TERLIKOWSKI
2. Minister właściwy do spraw architektury i budownictwa
3. Gdy decyzja stanie się ostateczna:
 - Główny Inspektor Nadzoru Budowlanego - w celu wpisania do centralnego rejestru osób posiadających uprawnienia budowlane
 - Okręgowa Rada Izby Architektów.
4. a/a



IZBA ARCHITEKTÓW
RZECZYPOSPOLITEJ POLSKIEJ

Mazowiecka Okręgowa Rada Izby Architektów RP

ZAŚWIADCZENIE - ORYGINAŁ

(wypis z listy architektów)

Mazowiecka Okręgowa Rada Izby Architektów RP zaświadcza, że:

mgr inż. arch. Bartłomiej Artur TERLIKOWSKI

posiadający kwalifikacje zawodowe do pełnienia samodzielnych funkcji technicznych w budownictwie w specjalności architektonicznej i w zakresie posiadanych uprawnień nr **MA/085/04**, jest wpisany na listę członków Mazowieckiej Okręgowej Izby Architektów RP pod numerem: **MA-1710**.

Członek czynny od: 08-02-2005 r.

Data i miejsce wygenerowania zaświadczenia: 02-02-2016 r. Warszawa.

Zaświadczenie jest ważne do dnia: **30-06-2017 r.**

Podpisano elektronicznie w systemie informatycznym Izby Architektów RP przez:
Anatol Kuczyński, Sekretarz Okręgowej Rady Izby Architektów RP.

Nr weryfikacyjny zaświadczenia:

MA-1710-2YC6-83E5-YE5F-83E4

Dane zawarte w niniejszym zaświadczeniu można sprawdzić podając nr weryfikacyjny zaświadczenia w publicznym serwisie internetowym Izby Architektów: www.izbaarchitektow.pl lub kontaktując się bezpośrednio z właściwą Okręgową Izbą Architektów RP.

CZĘŚĆ OPISOWA

3.1 PODSTAWA OPRACOWANIA

- Umowa z dnia 19.10.2016 r. Zawarta pomiędzy Inwestorem a Nizio Design International na wykonanie aktualizacji projektów II etapu Muzeum Polaków Ratujących Żydów w Markowej
- Zalecenia Inwestora
- Projekt Budowlano – Wykonawczy objęty decyzją o pozwoleniu na budowę nr. 132/13 z dnia 28.03.2013 r. wykonany przez biuro projektowe Nizio Design International
- Decyzja nr 132/13 z dnia 28.03.2013 r
- Ustawa z dnia 7 lipca 1994r. – Prawo budowlane (j.t. Dz. U. z 2016r. poz. 290).
Rozporządzenie Ministra Infrastruktury z dnia 12 kwietnia 2002r. w sprawie warunków technicznych, jakim powinny odpowiadać budynki i ich usytuowanie (j.t. Dz.U. z 2015r. poz. 1422).
Rozporządzenie Ministra Transportu, Budownictwa i Gospodarki Morskiej z dnia 25 kwietnia 2012r. w sprawie szczegółowego zakresu i formy projektu budowlanego (Dz.U. z 2012r. poz. 462 z późn.zm.), .
Rozporządzenie Ministra Infrastruktury i Rozwoju z dnia 22 września 2015r. zmieniające rozporządzenie w sprawie szczegółowego zakresu i formy projektu budowlanego (Dz.U. 7.paźdz 2015r. poz.1554)

3.2 PRZEDMIOT INWESTYCJI,

3.2.1 TEMAT OPRACOWANIA

Tematem opracowania jest projekt zamienny zagospodarowania terenu Sadu Pamięci z pomnikiem rodziny Ulmów wraz z zielenią i infrastrukturą objętego decyzją o pozwoleniu na budowę nr. 132/13 z dnia 28.03.2013 r

3.2.2 LOKALIZACJA

Działki o numerach ewidencyjnych **1681/3, 1687/4** w miejscowości Markowa, w powiecie łańcuckim. Wcześniejsze ewidencyjne numery działek: 1681, 1687/1.

3.2.3 INWESTOR

Muzeum-Zamek w Łąncucie; ul. Zamkowa 1; 37-100 Łącut

3.3 ISTNIEJĄCY STAN ZAGOSPODAROWANIA TERENU

W chwili obecnej omawiane działki, przeznaczone pod inwestycję są niezagospodarowanym nieużytkiem wolnym od obiektów budowlanych.

3.4 PROJEKTOWANE ZAGOSPODAROWANIE TERENU

3.4.1 ZAKRES ZMIAN W STOSUNKU DO PROJEKTU PIERWOTNEGO

- Powiększenie części utwardzonej placu przed pomnikiem oraz zmiana układu alejek parkowych;
- Wprowadzenie na placu przy pomniku elementów małej architektury: tj.: ławki, kosze na śmieci;
- Dodanie alejki parkowej wzdłuż południowej granicy terenu opracowania
- Zaprojektowanie lokalizacji agregatu prądotwórczego w południowo wschodniej części parku;
- Korekta układu zewnętrznych opraw oświetleniowych;
- Korekta przebiegu instalacji elektrycznych;
- Korekta lokalizacji projektowanych drzew.

3.4.2 INSTALACJA WODNA

Zasadnicze rozwiązania w zakresie rozwiązań instalacji wodnej pozostają **bez zmian**.

3.4.3 INSTALACJA KANALIZACJI DESZCZOWEJ

Zasadnicze rozwiązania w zakresie rozwiązań instalacji kanalizacji deszczowej pozostają **bez zmian**.

3.4.4 INSTALACJE GAZU

Zasadnicze rozwiązanie w zakresie rozwiązań instalacji gazowej pozostają **bez zmian**.

3.4.5 INSTALACJA ELEKTRYCZNA I TELETECHNICZNA

Wprowadzono korektę przebiegu instalacji elektrycznych na terenie inwestycji związaną z przeprojektowanym układem opraw oświetleniowych. Pozostałe zasadnicze rozwiązanie w zakresie projektu instalacji pozostają **bez zmian**

3.4.6 UKSZTAŁTOWANIE TERENU I ZIELENI

Wprowadzono korektę projektowanych alejek parkowych oraz korektę lokalizacji projektowanych drzew. Pozostałe zasadnicze rozwiązanie w zakresie ukształtowania terenu i projektu zieleni pozostają **bez zmian**

- Makroniwelacja terenu - zasadnicze rozwiązanie w tym zakresie pozostają **bez zmian**
- Przeniesienie pomnika Rodziny Ulmów - zasadnicze rozwiązanie i parametry techniczne w tym zakresie pozostają **bez zmian**

3.4.7 OBSŁUGA KOMUNIKACYJNA

Bez zmian w stosunku do projektu objętego pozwoleniem na budowę.

3.4.8 PARAMETRY TECHNICZNE DRÓG POŻAROWYCH

Zasadnicze rozwiązanie w zakresie parametrów technicznych dla dróg pożarowych **pozostają bez zmian**

3.5 ZESTAWIENIE POWIERZCHNI POSZCZEGÓLNYCH CZĘŚCI ZAGOSPODAROWANIA TERENU

| TYP POWIERZCHNI | Powierzchnia [m ²] | Udział procentowy [%] |
|---|---|--------------------------|
| Powierzchnia terenu opracowania – BEZ ZMIAN | 2.764 | 100 |
| powierzchnie dróg, parkingów, placów i chodników – ZMIANA | 764,05 <i>Było: 472,5</i> | 27.64 |
| powierzchnia biologicznie czynna – ZMIANA | 1.999,95 <i>Było: 2.291,5</i> | 72.36 |
| powierzchnia zabudowy projektowanych i istniejących obiektów budowlanych – BEZ ZMIAN | Nie dotyczy | |

3.6 INFORMACJA O WPISIE DO REJESTRU ZABYTKÓW

Nie dotyczy

3.7 DANE OKREŚLAJĄCE WPŁYW EKSPLOATACJI GÓRNICZEJ

Nie dotyczy

3.8 INFORMACJĘ I DANE O CHARAKTERZE I CECHACH ISTNIEJĄCYCH I PRZEWIDYWANYCH ZAGROŻEŃ DLA ŚRODOWISKA ORAZ HIGIENY I ZDROWIA UŻYTKOWNIKÓW PROJEKTOWANYCH OBIEKTÓW I ICH OTOCZENIA

Zamierzenie projektowe nie będzie zmieniać warunków związanych z zagrożeniem dla środowiska oraz z zagrożeniem higieny i zdrowia użytkowników. Obiekt budowlany podlegający opracowaniu nie stanowi zagrożenia ani nie pogarsza warunków zarówno w zakresie bezpieczeństwa dla otoczenia jak i dla higieny i zdrowia osób zamieszkujących i użytkujących sąsiednie budynki.

3.9 INNE DANE WYNIKAJĄCE ZE SPECYFIKI, CHARAKTERU I STOPNIA SKOMPLIKOWANIA OBIEKTU BUDOWLANEGO LUB ROBÓT BUDOWLANYCH

Nie dotyczy

3.10 POWIERZCHNIA ZABUDOWY BUDYNKÓW

Nie dotyczy

3.11 INFORMACJA O ODZIAŁYWANIU OBIEKTU

Biorąc pod uwagę poniższe akty prawne mające zastosowanie przy określaniu obszaru oddziaływania obiektu, o którym mowa w art. 3 oraz w art. 20 Ustawy Prawo Budowlane:

- Ustawa z dnia 7 lipca 1994r. - Prawo budowlane (Dz.U. z 2013 r. poz. 1409 z późn. zmianami).
- Rozporządzenie Ministra Infrastruktury z dnia 12 kwietnia 2002 r. w sprawie warunków technicznych, jakim powinny odpowiadać budynki i ich usytuowanie (poz. 1422),
- Rozporządzenie Ministra Gospodarki z dnia 21 listopada 2005 r. w sprawie warunków technicznych, jakim powinny odpowiadać bazy i stacje paliw płynnych, rurociągi przesyłowe dalekosiężne służące do transportu ropy naftowej i produktów naftowych i ich usytuowanie (Dz. U. z 2014 r., poz. 1853)
- Rozporządzenie Ministra Gospodarki Komunalnej z dnia 25 sierpnia 1959 r. w sprawie określenia, jakie tereny pod względem sanitarnym są odpowiednie na cmentarze (Dz. U. Nr 52, poz. 315) wydane na podstawie art. 5 ust. 3 ustawy o cmentarzach i chowaniu zmarłych

- Rozporządzenie Ministra Spraw Wewnętrznych i Administracji z dnia 7 czerwca 2010 r. w sprawie ochrony przeciwpożarowej budynków, innych obiektów budowlanych i terenów (Dz. U. z 2010 r. Nr 109, poz. 719)
- Ustawa z dnia 23 lipca 2003 r. o ochronie zabytków i opiece nad zabytkami (Dz. U. z 2014 r., poz. 1446) zakres oddziaływania obiektu(ów) mieści się w całości na działkach nr 32/4 i 32/6, na których zostały zaprojektowane.

zakres oddziaływania obiektu mieści się w całości na działkach nr działki nr ew. 1681/3, 1687/4 (daw. dz. nr ew.: 1681, 1687/1), na których zostały zaprojektowane.

Opracowanie:

Witold Skarżyński

3.12 WYKAZ RYSUNKÓW

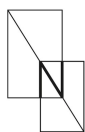
1. MPRZ_PBZ_A_00_02 – ZAGOSPODAROWANIE TERENU – SKALA 1:500

PROJEKT ARCHITEKTONICZNO - BUDOWLANY ZAMIENNY

PROJEKT ZAGOSPODAROWANIA TERENU

| | |
|------------|--|
| Nazwa: | Budowa pomnika, małej architektury, zieleni oraz oświetlenia i odwodnienia terenu w „Sadzie Pamięci Rodziny Ulmów” |
| Adres: | Markowa, działki nr ew. 1681/3, 1687/4 (daw. dz. nr ew.: 1681, 1687/1) |
| Kategoria: | VIII – inne budowle |
| Inwestor: | Muzeum-Zamek w Łańcucie; ul. Zamkowa 1, 37-100 Łańcut |

Jednostka projektowa:



Nizio Design
International

NIZIO DESIGN INTERNATIONAL

ul. Inżynierska 3 lok. 4, 03-410 Warszawa

Autor projektu: Mirosław Nizio

| | Imię i nazwisko: | Podpis: |
|--|--|---------|
| Projektant: <i>Br.</i> <i>architektoniczna</i> | arch. mgr inż. Witold Skarżyński nr upr. MA/028/16 | |
| Sprawdzający: <i>Br.</i> <i>architektoniczna</i> | arch. mgr inż. Bartłomiej Terlikowski nr upr. MA/085/04 | |

DATA: 23-12-2016

1 SPIS TREŚCI

| | | |
|-------|--|----|
| 1 | Spis Treści..... | 1 |
| 2 | Oświadczenie Projektanta – Zgoda Na Wprowadzenie Zmian..... | 2 |
| 3 | Oświadczenie Projektanta I Sprawdzającego Wraz Z Uprawnieniami Projektantów I Zaświadczeniami | 3 |
| 3.1 | Podstawa Opracowania | 8 |
| 3.2 | Przedmiot Inwestycji..... | 8 |
| 3.2.1 | Temat Opracowania | 8 |
| 3.2.2 | Lokalizacja..... | 8 |
| 3.2.3 | Inwestor | 8 |
| 3.3 | Istniejący Stan Zagospodarowania Terenu | 9 |
| 3.4 | Projektowane Zagospodarowanie Terenu | 9 |
| 3.4.1 | Zakres Zmian W Stosunku Do Projektu Pierwotnego..... | 9 |
| 3.4.2 | Instalacja Wodna..... | 9 |
| 3.4.3 | Instalacja Kanalizacji Deszczowej | 9 |
| 3.4.4 | Instalacje Gazu | 9 |
| 3.4.5 | Instalacja Elektryczna I Teletechniczna | 9 |
| 3.4.6 | Ukształtowanie Terenu I Zieleni | 10 |
| 3.4.7 | Obsługa Komunikacyjna | 10 |
| 3.4.8 | Parametry Techniczne Dróg Pożarowych..... | 10 |
| 3.5 | Zestawienie Powierzchni Poszczególnych Części Zagospodarowania Terenu | 10 |
| 3.6 | Informacja O Wpisie Do Rejestru Zabytków | 10 |
| 3.7 | Dane Określające Wpływ Eksploatacji Górniczej | 10 |
| 3.8 | Informację I Dane O Charakterze I Cechach Istniejących I Przewidywanych Zagrożeń Dla Środowiska Oraz Higieny I Zdrowia Użytkowników Projektowanych Obiektów I Ich Otoczenia | 11 |
| 3.9 | Inne Dane Wynikające Ze Specyfiki, Charakteru I Stopnia Skomplikowania Obiektu Budowlanego Lub Robót Budowlanych | 11 |
| 3.10 | Powierzchnia Zabudowy Budynków..... | 11 |
| 3.11 | Informacja O Oddziaływaniu Obiektu..... | 11 |
| 3.12 | Wykaz Rysunków | 12 |

2 OŚWIADCZENIE PROJEKTANTA

Inwestycja:

Budowa pomnika, małej architektury, zieleni oraz oświetlenia i odwodnienia terenu w „Sadzie Pamięci Rodziny Ulmów”

Inwestor:

Muzeum-Zamek w Łańcucie,

ul. Zamkowa 1,

37-100 Łańcut

Lokalizacja:

Markowa, działki nr ew. 1681/3, 1687/4 (daw. dz. nr ew.: 1681, 1687/1)

Wyrażam zgodę na wprowadzenie przez mgr inż. arch. Witolda Skarżyńskiego zmian istotnych do Projektu Budowlanego zagospodarowania terenu części parkingu z drogą dojazdową.

Projektant

3 OŚWIADCZENIE PROJEKTANTA I SPRAWDZAJĄCEGO

Zgodnie z obowiązującymi przepisami oraz zasadami wiedzy technicznej art. 20 ust. 4 Ustawy z dnia 07.07.1994r. - Prawo budowlane Prawo Budowlane (tekst jednolity Dz. U. nr 243 poz. 1623 z 2010 roku)

Inwestycja:

Budowa pomnika, małej architektury, zieleni oraz oświetlenia i odwodnienia terenu w „Sadzie Pamięci Rodziny Ulmów”

Inwestor:

Muzeum-Zamek w Łańcucie,

ul. Zamkowa 1,

37-100 Łańcut

Lokalizacja:

Markowa, działki nr ew. 1681/3, 1687/4 (daw. dz. nr ew.: 1681, 1687/1)

Projekt budowlany zamienny zagospodarowania terenu planowanej inwestycji, został sporządzony zgodnie z przepisami oraz zasadami wiedzy technicznej.

Projektant:

Sprawdzający:

arch. Witold Skarżyński

arch. Bartłomiej Terlikowski



IZBA ARCHITEKTÓW
RZECZYPOSPOLITEJ POLSKIEJ

MAZOWIECKA OKRĘGOWA IZBA ARCHITEKTÓW
RZECZYPOSPOLITEJ POLSKIEJ
KOMISJA KWALIFIKACYJNA

Znak sprawy: 152/MAOKK/2016
Nr uprawnień: MA/028/16

Warszawa, dnia 14 lipca 2016r.

DECYZJA nr 029/MAOKK/2016

Na podstawie art. 24 ust.1 pkt 2 ustawy z dnia 15 grudnia 2000r. o samorządach zawodowych architektów oraz inżynierów budownictwa (Dz. U. z 2013r. poz.932 z późn. zm.) w związku z art. 12, art. 13 oraz art. 14 ust.1 pkt 1 ustawy z dnia 7 lipca 1994r. Prawo budowlane (Dz. U. z dnia 8 marca 2016r., poz. 290 tj.), zgodnie z art. 104 ustawy z dnia 14 czerwca 1960r. Kodeks postępowania administracyjnego (Dz. U. z dnia 07 stycznia 2016r., poz. 23 tj.)

stwierdza się, że

Pan mgr inż. arch. Witold Aleksander Skarżyński

urodzony w dniu 29 maja 1980r. w Warszawie

**posiada odpowiednie wykształcenie techniczne oraz praktykę zawodową
i po zdaniu egzaminu z wynikiem pozytywnym otrzymuje**

UPRAWNIENIA BUDOWLANE

w specjalności architektonicznej do projektowania bez ograniczeń.

**Powyższe uprawnienia budowlane upoważniają do wykonywania
samodzielnej funkcji technicznej w budownictwie, obejmującej:**

- 1. projektowanie, sprawdzanie projektów architektoniczno-budowlanych
i sprawowanie nadzoru autorskiego**
- 2. sprawowanie kontroli technicznej utrzymania obiektów budowlanych**

Decyzja niniejsza jako uwzględniająca w całości żądanie strony nie wymaga uzasadnienia.

Od powyższej decyzji przysługuje Panu odwołanie do Krajowej Komisji Kwalifikacyjnej Izby Architektów RP za pośrednictwem Okręgowej Komisji Kwalifikacyjnej Mazowieckiej Izby Architektów RP, w terminie 14 dni od dnia doręczenia decyzji.

Przewodniczący OKK MAOIA RP arch. Janusz Pachowski

Zastępca Przewodniczącego OKK MAOIA RP arch. Andrzej Sowa

Sekretarz OKK MAOIA RP arch. Elżbieta Dziubak

Członek OKK MAOIA RP arch. Ewa Kaźmierczak

Członek OKK MAOIA RP arch. Radosław Kowalewski

Członek OKK MAOIA RP arch. Andrzej Nasfeter

Członek OKK MAOIA RP arch. Stanisław Stefanowicz

Członek OKK MAOIA RP arch. Jolanta Ukleja

Otrzymują:

- 1. Wnioskodawca: Witold Aleksander Skarżyński**
- 2. Główny Inspektor Nadzoru Budowlanego - w celu wpisania do centralnego rejestru osób posiadających uprawnienia budowlane (po uprawomocnieniu się decyzji)**
- 3. Mazowiecka Okręgowa Rada Izby Architektów RP (po uprawomocnieniu się decyzji)**
- 4. a/a**



[Handwritten signatures and stamps]



IZBA ARCHITEKTÓW
RZECZYPOSPOLITEJ POLSKIEJ

Mazowiecka Okręgowa Rada Izby Architektów RP

ZAŚWIADCZENIE - ORYGINAŁ

(wypis z listy architektów)

Mazowiecka Okręgowa Rada Izby Architektów RP zaświadcza, że:

mgr inż. arch. Witold Aleksander SKARŻYŃSKI

posiadający kwalifikacje zawodowe do pełnienia samodzielnych funkcji technicznych w budownictwie w specjalności architektonicznej i w zakresie posiadanych uprawnień nr **MA/028/16**, jest wpisany na listę członków Mazowieckiej Okręgowej Izby Architektów RP pod numerem: **MA-2835**.

Członek czynny od: 11-10-2016 r.

Data i miejsce wygenerowania zaświadczenia: 16-11-2016 r. Warszawa.

Zaświadczenie jest ważne do dnia: **31-05-2017 r.**

Podpisano elektronicznie w systemie informatycznym Izby Architektów RP przez:
Anatol Kuczyński, Sekretarz Okręgowej Rady Izby Architektów RP.

Nr weryfikacyjny zaświadczenia:

MA-2835-97Y7-C4YC-5D41-86F1

Dane zawarte w niniejszym zaświadczeniu można sprawdzić podając nr weryfikacyjny zaświadczenia w publicznym serwisie internetowym Izby Architektów: www.izbaarchitektow.pl lub kontaktując się bezpośrednio z właściwą Okręgową Izbą Architektów RP.



IZBA ARCHITEKTÓW
RZECZYPOSPOLITEJ POLSKIEJ

MAZOWIECKA OKRĘGOWA IZBA ARCHITEKTÓW
KOMISJA KWALIFIKACYJNA

Okręgowa Komisja Kwalifikacyjna
Mazowieckiej Okręgowej Izby Architektów
ul. Królewska 27, pok. 323, 00-060 Warszawa

numer sprawy: MA/KK/159/04
numer ewidencyjny uprawnień: MA/085/04

Warszawa, dnia 17 grudnia 2004 roku

DECYZJA NR KK/090/04

Na podstawie art. 12 ust. 1 pkt 1 i ust. 2, art. 13 ust. 1 pkt 1 i art. 14 ust. 1 pkt 1 ustawy z dnia 7 lipca 1994 r. - Prawo budowlane (tekst jednolity: Dz. U. z 2003 r. Nr 207, poz. 2016); art. 11 i 24 ust. 1 pkt 2 ustawy z dnia 15 grudnia 2000 r. o samorządach zawodowych architektów, inżynierów budownictwa oraz urbanistów (Dz. U. z 2001 r. Nr 5, poz. 42, z 2002 r. Nr 23, poz. 221, Nr 153, poz. 1271 i Nr 240, poz. 2052, z 2003 r. Nr 124, poz. 1152), oraz art. 104 i 107 § 1 i 4 ustawy z dnia 14 czerwca 1960 r. - Kodeks postępowania administracyjnego (tekst jednolity: Dz. U. z 2000 r. Nr 98, poz. 1071; dalsze zmiany: Dz. U. z 2001 r. Nr 49, poz. 509, oraz z 2002 r. Nr 113, poz. 984 i Nr 169, poz. 1387 oraz z 2003 r., Nr 130, poz. 1188 i Nr 170, poz. 1660), oraz rozporządzenia Ministra Gospodarki Przestrzennej i Budownictwa z dnia 30 grudnia 1994 r. w sprawie samodzielnych funkcji technicznych w budownictwie (Dz. U. z 1995 r. Nr 8, poz. 38, zm.: Dz. U. z 2001 r. Nr 5, poz. 42, Dz. U. z 2002 r. Nr 134, poz. 1130, Dz. U. 2003 r. Nr 175, poz. 1704), po rozpatrzeniu wniosku i na podstawie dokumentów stwierdzających wymagane wykształcenie oraz praktykę zawodową, jak też na podstawie pozytywnej oceny z egzaminu na uprawnienia budowlane złożonego przed Komisją Egzaminacyjną Mazowieckiej Okręgowej Izby Architektów

stwierdza się, że

Pan magister inżynier architekt **BARTŁOMIEJ ARTUR TERLIKOWSKI**
urodzony dnia 7 maja 1974 roku

**posiada odpowiednie wykształcenie techniczne i praktykę zawodową
i otrzymuje uprawnienia budowlane w specjalności architektonicznej do projektowania bez ograniczeń**

Decyzja niniejsza jako uwzględniająca w całości żądanie strony nie wymaga uzasadnienia.

Od decyzji niniejszej przysługuje Panu odwołanie do Krajowej Komisji Kwalifikacyjnej Izby Architektów za pośrednictwem okręgowej komisji kwalifikacyjnej, która wydała decyzję. Odwołanie wnosi się w terminie 14 dni od dnia doręczenia niniejszej decyzji.

Przewodniczący OKK MOIA

arch. Antoni Beill

Wiceprzewodniczący OKK MOIA

arch. Edward Wysocha

Sekretarz OKK MOIA

arch. Tomasz Błuszkowski

Członek OKK MOIA

arch. Janusz Pachowski

Członek OKK MOIA

arch. Andrzej Sowa

Członek OKK MOIA

arch. Anna Wojterska - Talarczyk

Otrzymują:

1. Wnioskodawca: BARTŁOMIEJ ARTUR TERLIKOWSKI
2. Minister właściwy do spraw architektury i budownictwa
3. Gdy decyzja stanie się ostateczna:
 - Główny Inspektor Nadzoru Budowlanego - w celu wpisania do centralnego rejestru osób posiadających uprawnienia budowlane
 - Okręgowa Rada Izby Architektów.
4. a/a



IZBA ARCHITEKTÓW
RZECZYPOSPOLITEJ POLSKIEJ

Mazowiecka Okręgowa Rada Izby Architektów RP

ZAŚWIADCZENIE - ORYGINAŁ

(wypis z listy architektów)

Mazowiecka Okręgowa Rada Izby Architektów RP zaświadcza, że:

mgr inż. arch. Bartłomiej Artur TERLIKOWSKI

posiadający kwalifikacje zawodowe do pełnienia samodzielnych funkcji technicznych w budownictwie w specjalności architektonicznej i w zakresie posiadanych uprawnień nr **MA/085/04**, jest wpisany na listę członków Mazowieckiej Okręgowej Izby Architektów RP pod numerem: **MA-1710**.

Członek czynny od: 08-02-2005 r.

Data i miejsce wygenerowania zaświadczenia: 02-02-2016 r. Warszawa.

Zaświadczenie jest ważne do dnia: **30-06-2017 r.**

Podpisano elektronicznie w systemie informatycznym Izby Architektów RP przez:
Anatol Kuczyński, Sekretarz Okręgowej Rady Izby Architektów RP.

Nr weryfikacyjny zaświadczenia:

MA-1710-2YC6-83E5-YE5F-83E4

Dane zawarte w niniejszym zaświadczeniu można sprawdzić podając nr weryfikacyjny zaświadczenia w publicznym serwisie internetowym Izby Architektów: www.izbaarchitektow.pl lub kontaktując się bezpośrednio z właściwą Okręgową Izbą Architektów RP.

CZĘŚĆ OPISOWA

3.1 PODSTAWA OPRACOWANIA

- Umowa z dnia 19.10.2016 r. Zawarta pomiędzy Inwestorem a Nizio Design International na wykonanie aktualizacji projektów II etapu Muzeum Polaków Ratujących Żydów w Markowej
- Zalecenia Inwestora
- Projekt Budowlano – Wykonawczy objęty decyzją o pozwoleniu na budowę nr. 132/13 z dnia 28.03.2013 r. wykonany przez biuro projektowe Nizio Design International
- Decyzja nr 132/13 z dnia 28.03.2013 r
- Ustawa z dnia 7 lipca 1994r. – Prawo budowlane (j.t. Dz. U. z 2016r. poz. 290).
Rozporządzenie Ministra Infrastruktury z dnia 12 kwietnia 2002r. w sprawie warunków technicznych, jakim powinny odpowiadać budynki i ich usytuowanie (j.t. Dz.U. z 2015r. poz. 1422).
Rozporządzenie Ministra Transportu, Budownictwa i Gospodarki Morskiej z dnia 25 kwietnia 2012r. w sprawie szczegółowego zakresu i formy projektu budowlanego (Dz.U. z 2012r. poz. 462 z późn.zm.), .
Rozporządzenie Ministra Infrastruktury i Rozwoju z dnia 22 września 2015r. zmieniające rozporządzenie w sprawie szczegółowego zakresu i formy projektu budowlanego (Dz.U. 7.paźdz 2015r. poz.1554)

3.2 PRZEDMIOT INWESTYCJI,

3.2.1 TEMAT OPRACOWANIA

Tematem opracowania jest projekt zamienny zagospodarowania terenu Sadu Pamięci z pomnikiem rodziny Ulmów wraz z zielenią i infrastrukturą objętego decyzją o pozwoleniu na budowę nr. 132/13 z dnia 28.03.2013 r

3.2.2 LOKALIZACJA

Działki o numerach ewidencyjnych **1681/3, 1687/4** w miejscowości Markowa, w powiecie łańcuckim. Wcześniejsze ewidencyjne numery działek: 1681, 1687/1.

3.2.3 INWESTOR

Muzeum-Zamek w Łąncucie; ul. Zamkowa 1; 37-100 Łącut

3.3 ISTNIEJĄCY STAN ZAGOSPODAROWANIA TERENU

W chwili obecnej omawiane działki, przeznaczone pod inwestycję są niezagospodarowanym nieużytkiem wolnym od obiektów budowlanych.

3.4 PROJEKTOWANE ZAGOSPODAROWANIE TERENU

3.4.1 ZAKRES ZMIAN W STOSUNKU DO PROJEKTU PIERWOTNEGO

- Powiększenie części utwardzonej placu przed pomnikiem oraz zmiana układu alejek parkowych;
- Wprowadzenie na placu przy pomniku elementów małej architektury: tj.: ławki, kosze na śmieci;
- Dodanie alejki parkowej wzdłuż południowej granicy terenu opracowania
- Zaprojektowanie lokalizacji agregatu prądotwórczego w południowo wschodniej części parku;
- Korekta układu zewnętrznych opraw oświetleniowych;
- Korekta przebiegu instalacji elektrycznych;
- Korekta lokalizacji projektowanych drzew.

3.4.2 INSTALACJA WODNA

Zasadnicze rozwiązania w zakresie rozwiązań instalacji wodnej pozostają **bez zmian**.

3.4.3 INSTALACJA KANALIZACJI DESZCZOWEJ

Zasadnicze rozwiązania w zakresie rozwiązań instalacji kanalizacji deszczowej pozostają **bez zmian**.

3.4.4 INSTALACJE GAZU

Zasadnicze rozwiązanie w zakresie rozwiązań instalacji gazowej pozostają **bez zmian**.

3.4.5 INSTALACJA ELEKTRYCZNA I TELETECHNICZNA

Wprowadzono korektę przebiegu instalacji elektrycznych na terenie inwestycji związaną z przeprojektowanym układem opraw oświetleniowych. Pozostałe zasadnicze rozwiązanie w zakresie projektu instalacji pozostają **bez zmian**

3.4.6 UKSZTAŁTOWANIE TERENU I ZIELENI

Wprowadzono korektę projektowanych alejek parkowych oraz korektę lokalizacji projektowanych drzew. Pozostałe zasadnicze rozwiązanie w zakresie ukształtowania terenu i projektu zieleni pozostają **bez zmian**

- Makroniwelacja terenu - zasadnicze rozwiązanie w tym zakresie pozostają **bez zmian**
- Przeniesienie pomnika Rodziny Ulmów - zasadnicze rozwiązanie i parametry techniczne w tym zakresie pozostają **bez zmian**

3.4.7 OBSŁUGA KOMUNIKACYJNA

Bez zmian w stosunku do projektu objętego pozwoleniem na budowę.

3.4.8 PARAMETRY TECHNICZNE DRÓG POŻAROWYCH

Zasadnicze rozwiązanie w zakresie parametrów technicznych dla dróg pożarowych **pozostają bez zmian**

3.5 ZESTAWIENIE POWIERZCHNI POSZCZEGÓLNYCH CZĘŚCI ZAGOSPODAROWANIA TERENU

| TYP POWIERZCHNI | Powierzchnia [m ²] | Udział procentowy [%] |
|---|---|--------------------------|
| Powierzchnia terenu opracowania – BEZ ZMIAN | 2.764 | 100 |
| powierzchnie dróg, parkingów, placów i chodników – ZMIANA | 764,05 <i>Było: 472,5</i> | 27.64 |
| powierzchnia biologicznie czynna – ZMIANA | 1.999,95 <i>Było: 2.291,5</i> | 72.36 |
| powierzchnia zabudowy projektowanych i istniejących obiektów budowlanych – BEZ ZMIAN | Nie dotyczy | |

3.6 INFORMACJA O WPISIE DO REJESTRU ZABYTKÓW

Nie dotyczy

3.7 DANE OKREŚLAJĄCE WPŁYW EKSPLOATACJI GÓRNICZEJ

Nie dotyczy

3.8 INFORMACJĘ I DANE O CHARAKTERZE I CECHACH ISTNIEJĄCYCH I PRZEWIDYWANYCH ZAGROŻEŃ DLA ŚRODOWISKA ORAZ HIGIENY I ZDROWIA UŻYTKOWNIKÓW PROJEKTOWANYCH OBIEKTÓW I ICH OTOCZENIA

Zamierzenie projektowe nie będzie zmieniać warunków związanych z zagrożeniem dla środowiska oraz z zagrożeniem higieny i zdrowia użytkowników. Obiekt budowlany podlegający opracowaniu nie stanowi zagrożenia ani nie pogarsza warunków zarówno w zakresie bezpieczeństwa dla otoczenia jak i dla higieny i zdrowia osób zamieszkujących i użytkujących sąsiednie budynki.

3.9 INNE DANE WYNIKAJĄCE ZE SPECYFIKI, CHARAKTERU I STOPNIA SKOMPLIKOWANIA OBIEKTU BUDOWLANEGO LUB ROBÓT BUDOWLANYCH

Nie dotyczy

3.10 POWIERZCHNIA ZABUDOWY BUDYNKÓW

Nie dotyczy

3.11 INFORMACJA O ODZIAŁYWANIU OBIEKTU

Biorąc pod uwagę poniższe akty prawne mające zastosowanie przy określaniu obszaru oddziaływania obiektu, o którym mowa w art. 3 oraz w art. 20 Ustawy Prawo Budowlane:

- Ustawa z dnia 7 lipca 1994r. - Prawo budowlane (Dz.U. z 2013 r. poz. 1409 z późn. zmianami).
- Rozporządzenie Ministra Infrastruktury z dnia 12 kwietnia 2002 r. w sprawie warunków technicznych, jakim powinny odpowiadać budynki i ich usytuowanie (poz. 1422),
- Rozporządzenie Ministra Gospodarki z dnia 21 listopada 2005 r. w sprawie warunków technicznych, jakim powinny odpowiadać bazy i stacje paliw płynnych, rurociągi przesyłowe dalekosiężne służące do transportu ropy naftowej i produktów naftowych i ich usytuowanie (Dz. U. z 2014 r., poz. 1853)
- Rozporządzenie Ministra Gospodarki Komunalnej z dnia 25 sierpnia 1959 r. w sprawie określenia, jakie tereny pod względem sanitarnym są odpowiednie na cmentarze (Dz. U. Nr 52, poz. 315) wydane na podstawie art. 5 ust. 3 ustawy o cmentarzach i chowaniu zmarłych

- Rozporządzenie Ministra Spraw Wewnętrznych i Administracji z dnia 7 czerwca 2010 r. w sprawie ochrony przeciwpożarowej budynków, innych obiektów budowlanych i terenów (Dz. U. z 2010 r. Nr 109, poz. 719)
- Ustawa z dnia 23 lipca 2003 r. o ochronie zabytków i opiece nad zabytkami (Dz. U. z 2014 r., poz. 1446) zakres oddziaływania obiektu(ów) mieści się w całości na działkach nr 32/4 i 32/6, na których zostały zaprojektowane.

zakres oddziaływania obiektu mieści się w całości na działkach nr działki nr ew. 1681/3, 1687/4 (daw. dz. nr ew.: 1681, 1687/1), na których zostały zaprojektowane.

Opracowanie:

Witold Skarżyński

3.12 WYKAZ RYSUNKÓW

1. MPRZ_PBZ_A_00_02 – ZAGOSPODAROWANIE TERENU – SKALA 1:500

PROJEKT ARCHITEKTONICZNO - BUDOWLANY ZAMIENNY

PROJEKT ZAGOSPODAROWANIA TERENU

| | |
|------------|--|
| Nazwa: | Budowa pomnika, małej architektury, zieleni oraz oświetlenia i odwodnienia terenu w „Sadzie Pamięci Rodziny Ulmów” |
| Adres: | Markowa, działki nr ew. 1681/3, 1687/4 (daw. dz. nr ew.: 1681, 1687/1) |
| Kategoria: | VIII – inne budowle |
| Inwestor: | Muzeum-Zamek w Łańcucie; ul. Zamkowa 1, 37-100 Łańcut |

Jednostka projektowa:



Nizio Design
International

NIZIO DESIGN INTERNATIONAL

ul. Inżynierska 3 lok. 4, 03-410 Warszawa

Autor projektu: Mirosław Nizio

| | Imię i nazwisko: | Podpis: |
|--|--|---------|
| Projektant: <i>Br.</i> <i>architektoniczna</i> | arch. mgr inż. Witold Skarżyński nr upr. MA/028/16 | |
| Sprawdzający: <i>Br.</i> <i>architektoniczna</i> | arch. mgr inż. Bartłomiej Terlikowski nr upr. MA/085/04 | |

DATA: 23-12-2016

1 SPIS TREŚCI

| | | |
|-------|--|----|
| 1 | Spis Treści..... | 1 |
| 2 | Oświadczenie Projektanta – Zgoda Na Wprowadzenie Zmian..... | 2 |
| 3 | Oświadczenie Projektanta I Sprawdzającego Wraz Z Uprawnieniami Projektantów I Zaświadczeniami | 3 |
| 3.1 | Podstawa Opracowania | 8 |
| 3.2 | Przedmiot Inwestycji..... | 8 |
| 3.2.1 | Temat Opracowania | 8 |
| 3.2.2 | Lokalizacja..... | 8 |
| 3.2.3 | Inwestor | 8 |
| 3.3 | Istniejący Stan Zagospodarowania Terenu | 9 |
| 3.4 | Projektowane Zagospodarowanie Terenu | 9 |
| 3.4.1 | Zakres Zmian W Stosunku Do Projektu Pierwotnego..... | 9 |
| 3.4.2 | Instalacja Wodna..... | 9 |
| 3.4.3 | Instalacja Kanalizacji Deszczowej | 9 |
| 3.4.4 | Instalacje Gazu | 9 |
| 3.4.5 | Instalacja Elektryczna I Teletechniczna | 9 |
| 3.4.6 | Ukształtowanie Terenu I Zieleni | 10 |
| 3.4.7 | Obsługa Komunikacyjna | 10 |
| 3.4.8 | Parametry Techniczne Dróg Pożarowych..... | 10 |
| 3.5 | Zestawienie Powierzchni Poszczególnych Części Zagospodarowania Terenu | 10 |
| 3.6 | Informacja O Wpisie Do Rejestru Zabytków | 10 |
| 3.7 | Dane Określające Wpływ Eksploatacji Górniczej | 10 |
| 3.8 | Informację I Dane O Charakterze I Cechach Istniejących I Przewidywanych Zagrożeń Dla Środowiska Oraz Higieny I Zdrowia Użytkowników Projektowanych Obiektów I Ich Otoczenia | 11 |
| 3.9 | Inne Dane Wynikające Ze Specyfiki, Charakteru I Stopnia Skomplikowania Obiektu Budowlanego Lub Robót Budowlanych | 11 |
| 3.10 | Powierzchnia Zabudowy Budynków..... | 11 |
| 3.11 | Informacja O Oddziaływaniu Obiektu..... | 11 |
| 3.12 | Wykaz Rysunków | 12 |

2 OŚWIADCZENIE PROJEKTANTA

Inwestycja:

Budowa pomnika, małej architektury, zieleni oraz oświetlenia i odwodnienia terenu w „Sadzie Pamięci Rodziny Ulmów”

Inwestor:

Muzeum-Zamek w Łańcucie,

ul. Zamkowa 1,

37-100 Łańcut

Lokalizacja:

Markowa, działki nr ew. 1681/3, 1687/4 (daw. dz. nr ew.: 1681, 1687/1)

Wyrażam zgodę na wprowadzenie przez mgr inż. arch. Witolda Skarżyńskiego zmian istotnych do Projektu Budowlanego zagospodarowania terenu części parkingu z drogą dojazdową.

Projektant

3 OŚWIADCZENIE PROJEKTANTA I SPRAWDZAJĄCEGO

Zgodnie z obowiązującymi przepisami oraz zasadami wiedzy technicznej art. 20 ust. 4 Ustawy z dnia 07.07.1994r. - Prawo budowlane Prawo Budowlane (tekst jednolity Dz. U. nr 243 poz. 1623 z 2010 roku)

Inwestycja:

Budowa pomnika, małej architektury, zieleni oraz oświetlenia i odwodnienia terenu w „Sadzie Pamięci Rodziny Ulmów”

Inwestor:

Muzeum-Zamek w Łańcucie,

ul. Zamkowa 1,

37-100 Łańcut

Lokalizacja:

Markowa, działki nr ew. 1681/3, 1687/4 (daw. dz. nr ew.: 1681, 1687/1)

Projekt budowlany zamienny zagospodarowania terenu planowanej inwestycji, został sporządzony zgodnie z przepisami oraz zasadami wiedzy technicznej.

Projektant:

Sprawdzający:

arch. Witold Skarżyński

arch. Bartłomiej Terlikowski



IZBA ARCHITEKTÓW
RZECZYPOSPOLITEJ POLSKIEJ

MAZOWIECKA OKRĘGOWA IZBA ARCHITEKTÓW
RZECZYPOSPOLITEJ POLSKIEJ
KOMISJA KWALIFIKACYJNA

Znak sprawy: 152/MAOKK/2016
Nr uprawnień: MA/028/16

Warszawa, dnia 14 lipca 2016r.

DECYZJA nr 029/MAOKK/2016

Na podstawie art. 24 ust.1 pkt 2 ustawy z dnia 15 grudnia 2000r. o samorządach zawodowych architektów oraz inżynierów budownictwa (Dz. U. z 2013r. poz.932 z późn. zm.) w związku z art. 12, art. 13 oraz art. 14 ust.1 pkt 1 ustawy z dnia 7 lipca 1994r. Prawo budowlane (Dz. U. z dnia 8 marca 2016r., poz. 290 tj.), zgodnie z art. 104 ustawy z dnia 14 czerwca 1960r. Kodeks postępowania administracyjnego (Dz. U. z dnia 07 stycznia 2016r., poz. 23 tj.)

stwierdza się, że

Pan mgr inż. arch. Witold Aleksander Skarżyński

urodzony w dniu 29 maja 1980r. w Warszawie

**posiada odpowiednie wykształcenie techniczne oraz praktykę zawodową
i po zdaniu egzaminu z wynikiem pozytywnym otrzymuje**

UPRAWNIENIA BUDOWLANE

w specjalności architektonicznej do projektowania bez ograniczeń.

**Powyższe uprawnienia budowlane upoważniają do wykonywania
samodzielnej funkcji technicznej w budownictwie, obejmującej:**

- 1. projektowanie, sprawdzanie projektów architektoniczno-budowlanych
i sprawowanie nadzoru autorskiego**
- 2. sprawowanie kontroli technicznej utrzymania obiektów budowlanych**

Decyzja niniejsza jako uwzględniająca w całości żądanie strony nie wymaga uzasadnienia.

Od powyższej decyzji przysługuje Panu odwołanie do Krajowej Komisji Kwalifikacyjnej Izby Architektów RP za pośrednictwem Okręgowej Komisji Kwalifikacyjnej Mazowieckiej Izby Architektów RP, w terminie 14 dni od dnia doręczenia decyzji.

Przewodniczący OKK MAOIA RP arch. Janusz Pachowski

Zastępca Przewodniczącego OKK MAOIA RP arch. Andrzej Sowa

Sekretarz OKK MAOIA RP arch. Elżbieta Dziubak

Członek OKK MAOIA RP arch. Ewa Kaźmierczak

Członek OKK MAOIA RP arch. Radosław Kowalewski

Członek OKK MAOIA RP arch. Andrzej Nasfeter

Członek OKK MAOIA RP arch. Stanisław Stefanowicz

Członek OKK MAOIA RP arch. Jolanta Ukleja

Otrzymują:

- 1. Wnioskodawca: Witold Aleksander Skarżyński**
- 2. Główny Inspektor Nadzoru Budowlanego - w celu wpisania do centralnego rejestru osób posiadających uprawnienia budowlane (po uprawomocnieniu się decyzji)**
- 3. Mazowiecka Okręgowa Rada Izby Architektów RP (po uprawomocnieniu się decyzji)**
- 4. a/a**



[Handwritten signatures and stamps]



IZBA ARCHITEKTÓW
RZECZYPOSPOLITEJ POLSKIEJ

Mazowiecka Okręgowa Rada Izby Architektów RP

ZAŚWIADCZENIE - ORYGINAŁ

(wypis z listy architektów)

Mazowiecka Okręgowa Rada Izby Architektów RP zaświadcza, że:

mgr inż. arch. Witold Aleksander SKARŻYŃSKI

posiadający kwalifikacje zawodowe do pełnienia samodzielnych funkcji technicznych w budownictwie w specjalności architektonicznej i w zakresie posiadanych uprawnień nr **MA/028/16**, jest wpisany na listę członków Mazowieckiej Okręgowej Izby Architektów RP pod numerem: **MA-2835**.

Członek czynny od: 11-10-2016 r.

Data i miejsce wygenerowania zaświadczenia: 16-11-2016 r. Warszawa.

Zaświadczenie jest ważne do dnia: **31-05-2017 r.**

Podpisano elektronicznie w systemie informatycznym Izby Architektów RP przez:
Anatol Kuczyński, Sekretarz Okręgowej Rady Izby Architektów RP.

Nr weryfikacyjny zaświadczenia:

MA-2835-97Y7-C4YC-5D41-86F1

Dane zawarte w niniejszym zaświadczeniu można sprawdzić podając nr weryfikacyjny zaświadczenia w publicznym serwisie internetowym Izby Architektów: www.izbaarchitektow.pl lub kontaktując się bezpośrednio z właściwą Okręgową Izbą Architektów RP.



IZBA ARCHITEKTÓW
RZECZYPOSPOLITEJ POLSKIEJ

MAZOWIECKA OKRĘGOWA IZBA ARCHITEKTÓW
KOMISJA KWALIFIKACYJNA

Okręgowa Komisja Kwalifikacyjna
Mazowieckiej Okręgowej Izby Architektów
ul. Królewska 27, pok. 323, 00-060 Warszawa

numer sprawy: MA/KK/159/04
numer ewidencyjny uprawnień: MA/085/04

Warszawa, dnia 17 grudnia 2004 roku

DECYZJA NR KK/090/04

Na podstawie art. 12 ust. 1 pkt 1 i ust. 2, art. 13 ust. 1 pkt 1 i art. 14 ust. 1 pkt 1 ustawy z dnia 7 lipca 1994 r. - Prawo budowlane (tekst jednolity: Dz. U. z 2003 r. Nr 207, poz. 2016); art. 11 i 24 ust. 1 pkt 2 ustawy z dnia 15 grudnia 2000 r. o samorządach zawodowych architektów, inżynierów budownictwa oraz urbanistów (Dz. U. z 2001 r. Nr 5, poz. 42, z 2002 r. Nr 23, poz. 221, Nr 153, poz. 1271 i Nr 240, poz. 2052, z 2003 r. Nr 124, poz. 1152), oraz art. 104 i 107 § 1 i 4 ustawy z dnia 14 czerwca 1960 r. - Kodeks postępowania administracyjnego (tekst jednolity: Dz. U. z 2000 r. Nr 98, poz. 1071; dalsze zmiany: Dz. U. z 2001 r. Nr 49, poz. 509, oraz z 2002 r. Nr 113, poz. 984 i Nr 169, poz. 1387 oraz z 2003 r., Nr 130, poz. 1188 i Nr 170, poz. 1660), oraz rozporządzenia Ministra Gospodarki Przestrzennej i Budownictwa z dnia 30 grudnia 1994 r. w sprawie samodzielnych funkcji technicznych w budownictwie (Dz. U. z 1995 r. Nr 8, poz. 38, zm.: Dz. U. z 2001 r. Nr 5, poz. 42, Dz. U. z 2002 r. Nr 134, poz. 1130, Dz. U. 2003 r. Nr 175, poz. 1704), po rozpatrzeniu wniosku i na podstawie dokumentów stwierdzających wymagane wykształcenie oraz praktykę zawodową, jak też na podstawie pozytywnej oceny z egzaminu na uprawnienia budowlane złożonego przed Komisją Egzaminacyjną Mazowieckiej Okręgowej Izby Architektów

stwierdza się, że

Pan magister inżynier architekt **BARTŁOMIEJ ARTUR TERLIKOWSKI**
urodzony dnia 7 maja 1974 roku

**posiada odpowiednie wykształcenie techniczne i praktykę zawodową
i otrzymuje uprawnienia budowlane w specjalności architektonicznej do projektowania bez ograniczeń**

Decyzja niniejsza jako uwzględniająca w całości żądanie strony nie wymaga uzasadnienia.

Od decyzji niniejszej przysługuje Panu odwołanie do Krajowej Komisji Kwalifikacyjnej Izby Architektów za pośrednictwem okręgowej komisji kwalifikacyjnej, która wydała decyzję. Odwołanie wnosi się w terminie 14 dni od dnia doręczenia niniejszej decyzji.

Przewodniczący OKK MOIA

arch. Antoni Beill

Wiceprzewodniczący OKK MOIA

arch. Edward Wysocha

Sekretarz OKK MOIA

arch. Tomasz Błuszkowski

Członek OKK MOIA

arch. Janusz Pachowski

Członek OKK MOIA

arch. Andrzej Sowa

Członek OKK MOIA

arch. Anna Wojterska - Talarczyk

Otrzymują:

1. Wnioskodawca: BARTŁOMIEJ ARTUR TERLIKOWSKI
2. Minister właściwy do spraw architektury i budownictwa
3. Gdy decyzja stanie się ostateczna:
 - Główny Inspektor Nadzoru Budowlanego - w celu wpisania do centralnego rejestru osób posiadających uprawnienia budowlane
 - Okręgowa Rada Izby Architektów.
4. a/a



IZBA ARCHITEKTÓW
RZECZYPOSPOLITEJ POLSKIEJ

Mazowiecka Okręgowa Rada Izby Architektów RP

ZAŚWIADCZENIE - ORYGINAŁ

(wypis z listy architektów)

Mazowiecka Okręgowa Rada Izby Architektów RP zaświadcza, że:

mgr inż. arch. Bartłomiej Artur TERLIKOWSKI

posiadający kwalifikacje zawodowe do pełnienia samodzielnych funkcji technicznych w budownictwie w specjalności architektonicznej i w zakresie posiadanych uprawnień nr **MA/085/04**, jest wpisany na listę członków Mazowieckiej Okręgowej Izby Architektów RP pod numerem: **MA-1710**.

Członek czynny od: 08-02-2005 r.

Data i miejsce wygenerowania zaświadczenia: 02-02-2016 r. Warszawa.

Zaświadczenie jest ważne do dnia: **30-06-2017 r.**

Podpisano elektronicznie w systemie informatycznym Izby Architektów RP przez:
Anatol Kuczyński, Sekretarz Okręgowej Rady Izby Architektów RP.

Nr weryfikacyjny zaświadczenia:

MA-1710-2YC6-83E5-YE5F-83E4

Dane zawarte w niniejszym zaświadczeniu można sprawdzić podając nr weryfikacyjny zaświadczenia w publicznym serwisie internetowym Izby Architektów: www.izbaarchitektow.pl lub kontaktując się bezpośrednio z właściwą Okręgową Izbą Architektów RP.

CZĘŚĆ OPISOWA

3.1 PODSTAWA OPRACOWANIA

- Umowa z dnia 19.10.2016 r. Zawarta pomiędzy Inwestorem a Nizio Design International na wykonanie aktualizacji projektów II etapu Muzeum Polaków Ratujących Żydów w Markowej
- Zalecenia Inwestora
- Projekt Budowlano – Wykonawczy objęty decyzją o pozwoleniu na budowę nr. 132/13 z dnia 28.03.2013 r. wykonany przez biuro projektowe Nizio Design International
- Decyzja nr 132/13 z dnia 28.03.2013 r
- Ustawa z dnia 7 lipca 1994r. – Prawo budowlane (j.t. Dz. U. z 2016r. poz. 290).
Rozporządzenie Ministra Infrastruktury z dnia 12 kwietnia 2002r. w sprawie warunków technicznych, jakim powinny odpowiadać budynki i ich usytuowanie (j.t. Dz.U. z 2015r. poz. 1422).
Rozporządzenie Ministra Transportu, Budownictwa i Gospodarki Morskiej z dnia 25 kwietnia 2012r. w sprawie szczegółowego zakresu i formy projektu budowlanego (Dz.U. z 2012r. poz. 462 z późn.zm.), .
Rozporządzenie Ministra Infrastruktury i Rozwoju z dnia 22 września 2015r. zmieniające rozporządzenie w sprawie szczegółowego zakresu i formy projektu budowlanego (Dz.U. 7.paźdz 2015r. poz.1554)

3.2 PRZEDMIOT INWESTYCJI,

3.2.1 TEMAT OPRACOWANIA

Tematem opracowania jest projekt zamienny zagospodarowania terenu Sadu Pamięci z pomnikiem rodziny Ulmów wraz z zielenią i infrastrukturą objętego decyzją o pozwoleniu na budowę nr. 132/13 z dnia 28.03.2013 r

3.2.2 LOKALIZACJA

Działki o numerach ewidencyjnych **1681/3, 1687/4** w miejscowości Markowa, w powiecie łańcuckim. Wcześniejsze ewidencyjne numery działek: 1681, 1687/1.

3.2.3 INWESTOR

Muzeum-Zamek w Łąncucie; ul. Zamkowa 1; 37-100 Łącut

3.3 ISTNIEJĄCY STAN ZAGOSPODAROWANIA TERENU

W chwili obecnej omawiane działki, przeznaczone pod inwestycję są niezagospodarowanym nieużytkiem wolnym od obiektów budowlanych.

3.4 PROJEKTOWANE ZAGOSPODAROWANIE TERENU

3.4.1 ZAKRES ZMIAN W STOSUNKU DO PROJEKTU PIERWOTNEGO

- Powiększenie części utwardzonej placu przed pomnikiem oraz zmiana układu alejek parkowych;
- Wprowadzenie na placu przy pomniku elementów małej architektury: tj.: ławki, kosze na śmieci;
- Dodanie alejki parkowej wzdłuż południowej granicy terenu opracowania
- Zaprojektowanie lokalizacji agregatu prądotwórczego w południowo wschodniej części parku;
- Korekta układu zewnętrznych opraw oświetleniowych;
- Korekta przebiegu instalacji elektrycznych;
- Korekta lokalizacji projektowanych drzew.

3.4.2 INSTALACJA WODNA

Zasadnicze rozwiązania w zakresie rozwiązań instalacji wodnej pozostają **bez zmian**.

3.4.3 INSTALACJA KANALIZACJI DESZCZOWEJ

Zasadnicze rozwiązania w zakresie rozwiązań instalacji kanalizacji deszczowej pozostają **bez zmian**.

3.4.4 INSTALACJE GAZU

Zasadnicze rozwiązanie w zakresie rozwiązań instalacji gazowej pozostają **bez zmian**.

3.4.5 INSTALACJA ELEKTRYCZNA I TELETECHNICZNA

Wprowadzono korektę przebiegu instalacji elektrycznych na terenie inwestycji związaną z przeprojektowanym układem opraw oświetleniowych. Pozostałe zasadnicze rozwiązanie w zakresie projektu instalacji pozostają **bez zmian**

3.4.6 UKSZTAŁTOWANIE TERENU I ZIELENI

Wprowadzono korektę projektowanych alejek parkowych oraz korektę lokalizacji projektowanych drzew. Pozostałe zasadnicze rozwiązanie w zakresie ukształtowania terenu i projektu zieleni pozostają **bez zmian**

- Makroniwelacja terenu - zasadnicze rozwiązanie w tym zakresie pozostają **bez zmian**
- Przeniesienie pomnika Rodziny Ulmów - zasadnicze rozwiązanie i parametry techniczne w tym zakresie pozostają **bez zmian**

3.4.7 OBSŁUGA KOMUNIKACYJNA

Bez zmian w stosunku do projektu objętego pozwoleniem na budowę.

3.4.8 PARAMETRY TECHNICZNE DRÓG POŻAROWYCH

Zasadnicze rozwiązanie w zakresie parametrów technicznych dla dróg pożarowych **pozostają bez zmian**

3.5 ZESTAWIENIE POWIERZCHNI POSZCZEGÓLNYCH CZĘŚCI ZAGOSPODAROWANIA TERENU

| TYP POWIERZCHNI | Powierzchnia [m ²] | Udział procentowy [%] |
|---|---|--------------------------|
| Powierzchnia terenu opracowania – BEZ ZMIAN | 2.764 | 100 |
| powierzchnie dróg, parkingów, placów i chodników – ZMIANA | 764,05 <i>Było: 472,5</i> | 27.64 |
| powierzchnia biologicznie czynna – ZMIANA | 1.999,95 <i>Było: 2.291,5</i> | 72.36 |
| powierzchnia zabudowy projektowanych i istniejących obiektów budowlanych – BEZ ZMIAN | Nie dotyczy | |

3.6 INFORMACJA O WPISIE DO REJESTRU ZABYTKÓW

Nie dotyczy

3.7 DANE OKREŚLAJĄCE WPŁYW EKSPLOATACJI GÓRNICZEJ

Nie dotyczy

3.8 INFORMACJĘ I DANE O CHARAKTERZE I CECHACH ISTNIEJĄCYCH I PRZEWIDYWANYCH ZAGROŻEŃ DLA ŚRODOWISKA ORAZ HIGIENY I ZDROWIA UŻYTKOWNIKÓW PROJEKTOWANYCH OBIEKTÓW I ICH OTOCZENIA

Zamierzenie projektowe nie będzie zmieniać warunków związanych z zagrożeniem dla środowiska oraz z zagrożeniem higieny i zdrowia użytkowników. Obiekt budowlany podlegający opracowaniu nie stanowi zagrożenia ani nie pogarsza warunków zarówno w zakresie bezpieczeństwa dla otoczenia jak i dla higieny i zdrowia osób zamieszkujących i użytkujących sąsiednie budynki.

3.9 INNE DANE WYNIKAJĄCE ZE SPECYFIKI, CHARAKTERU I STOPNIA SKOMPLIKOWANIA OBIEKTU BUDOWLANEGO LUB ROBÓT BUDOWLANYCH

Nie dotyczy

3.10 POWIERZCHNIA ZABUDOWY BUDYNKÓW

Nie dotyczy

3.11 INFORMACJA O ODZIAŁYWANIU OBIEKTU

Biorąc pod uwagę poniższe akty prawne mające zastosowanie przy określaniu obszaru oddziaływania obiektu, o którym mowa w art. 3 oraz w art. 20 Ustawy Prawo Budowlane:

- Ustawa z dnia 7 lipca 1994r. - Prawo budowlane (Dz.U. z 2013 r. poz. 1409 z późn. zmianami).
- Rozporządzenie Ministra Infrastruktury z dnia 12 kwietnia 2002 r. w sprawie warunków technicznych, jakim powinny odpowiadać budynki i ich usytuowanie (poz. 1422),
- Rozporządzenie Ministra Gospodarki z dnia 21 listopada 2005 r. w sprawie warunków technicznych, jakim powinny odpowiadać bazy i stacje paliw płynnych, rurociągi przesyłowe dalekosiężne służące do transportu ropy naftowej i produktów naftowych i ich usytuowanie (Dz. U. z 2014 r., poz. 1853)
- Rozporządzenie Ministra Gospodarki Komunalnej z dnia 25 sierpnia 1959 r. w sprawie określenia, jakie tereny pod względem sanitarnym są odpowiednie na cmentarze (Dz. U. Nr 52, poz. 315) wydane na podstawie art. 5 ust. 3 ustawy o cmentarzach i chowaniu zmarłych

- Rozporządzenie Ministra Spraw Wewnętrznych i Administracji z dnia 7 czerwca 2010 r. w sprawie ochrony przeciwpożarowej budynków, innych obiektów budowlanych i terenów (Dz. U. z 2010 r. Nr 109, poz. 719)
- Ustawa z dnia 23 lipca 2003 r. o ochronie zabytków i opiece nad zabytkami (Dz. U. z 2014 r., poz. 1446) zakres oddziaływania obiektu(ów) mieści się w całości na działkach nr 32/4 i 32/6, na których zostały zaprojektowane.

zakres oddziaływania obiektu mieści się w całości na działkach nr działki nr ew. 1681/3, 1687/4 (daw. dz. nr ew.: 1681, 1687/1), na których zostały zaprojektowane.

Opracowanie:

Witold Skarżyński

3.12 WYKAZ RYSUNKÓW

1. MPRZ_PBZ_A_00_02 – ZAGOSPODAROWANIE TERENU – SKALA 1:500

PROJEKT ARCHITEKTONICZNO - BUDOWLANY ZAMIENNY

PROJEKT ZAGOSPODAROWANIA TERENU

| | |
|------------|--|
| Nazwa: | Budowa pomnika, małej architektury, zieleni oraz oświetlenia i odwodnienia terenu w „Sadzie Pamięci Rodziny Ulmów” |
| Adres: | Markowa, działki nr ew. 1681/3, 1687/4 (daw. dz. nr ew.: 1681, 1687/1) |
| Kategoria: | VIII – inne budowle |
| Inwestor: | Muzeum-Zamek w Łańcucie; ul. Zamkowa 1, 37-100 Łańcut |

Jednostka projektowa:



Nizio Design
International

NIZIO DESIGN INTERNATIONAL

ul. Inżynierska 3 lok. 4, 03-410 Warszawa

Autor projektu: Mirosław Nizio

| | Imię i nazwisko: | Podpis: |
|--|--|---------|
| Projektant: <i>Br.</i> <i>architektoniczna</i> | arch. mgr inż. Witold Skarżyński nr upr. MA/028/16 | |
| Sprawdzający: <i>Br.</i> <i>architektoniczna</i> | arch. mgr inż. Bartłomiej Terlikowski nr upr. MA/085/04 | |

DATA: 23-12-2016

1 SPIS TREŚCI

| | | |
|-------|--|----|
| 1 | Spis Treści..... | 1 |
| 2 | Oświadczenie Projektanta – Zgoda Na Wprowadzenie Zmian..... | 2 |
| 3 | Oświadczenie Projektanta I Sprawdzającego Wraz Z Uprawnieniami Projektantów I Zaświadczeniami | 3 |
| 3.1 | Podstawa Opracowania | 8 |
| 3.2 | Przedmiot Inwestycji..... | 8 |
| 3.2.1 | Temat Opracowania | 8 |
| 3.2.2 | Lokalizacja..... | 8 |
| 3.2.3 | Inwestor | 8 |
| 3.3 | Istniejący Stan Zagospodarowania Terenu | 9 |
| 3.4 | Projektowane Zagospodarowanie Terenu | 9 |
| 3.4.1 | Zakres Zmian W Stosunku Do Projektu Pierwotnego..... | 9 |
| 3.4.2 | Instalacja Wodna..... | 9 |
| 3.4.3 | Instalacja Kanalizacji Deszczowej | 9 |
| 3.4.4 | Instalacje Gazu | 9 |
| 3.4.5 | Instalacja Elektryczna I Teletechniczna | 9 |
| 3.4.6 | Ukształtowanie Terenu I Zieleni | 10 |
| 3.4.7 | Obsługa Komunikacyjna | 10 |
| 3.4.8 | Parametry Techniczne Dróg Pożarowych..... | 10 |
| 3.5 | Zestawienie Powierzchni Poszczególnych Części Zagospodarowania Terenu | 10 |
| 3.6 | Informacja O Wpisie Do Rejestru Zabytków | 10 |
| 3.7 | Dane Określające Wpływ Eksploatacji Górniczej | 10 |
| 3.8 | Informację I Dane O Charakterze I Cechach Istniejących I Przewidywanych Zagrożeń Dla Środowiska Oraz Higieny I Zdrowia Użytkowników Projektowanych Obiektów I Ich Otoczenia | 11 |
| 3.9 | Inne Dane Wynikające Ze Specyfiki, Charakteru I Stopnia Skomplikowania Obiektu Budowlanego Lub Robót Budowlanych | 11 |
| 3.10 | Powierzchnia Zabudowy Budynków..... | 11 |
| 3.11 | Informacja O Oddziaływaniu Obiektu..... | 11 |
| 3.12 | Wykaz Rysunków | 12 |

2 OŚWIADCZENIE PROJEKTANTA

Inwestycja:

Budowa pomnika, małej architektury, zieleni oraz oświetlenia i odwodnienia terenu w „Sadzie Pamięci Rodziny Ulmów”

Inwestor:

Muzeum-Zamek w Łańcucie,

ul. Zamkowa 1,

37-100 Łańcut

Lokalizacja:

Markowa, działki nr ew. 1681/3, 1687/4 (daw. dz. nr ew.: 1681, 1687/1)

Wyrażam zgodę na wprowadzenie przez mgr inż. arch. Witolda Skarżyńskiego zmian istotnych do Projektu Budowlanego zagospodarowania terenu części parkingu z drogą dojazdową.

Projektant

3 OŚWIADCZENIE PROJEKTANTA I SPRAWDZAJĄCEGO

Zgodnie z obowiązującymi przepisami oraz zasadami wiedzy technicznej art. 20 ust. 4 Ustawy z dnia 07.07.1994r. - Prawo budowlane Prawo Budowlane (tekst jednolity Dz. U. nr 243 poz. 1623 z 2010 roku)

Inwestycja:

Budowa pomnika, małej architektury, zieleni oraz oświetlenia i odwodnienia terenu w „Sadzie Pamięci Rodziny Ulmów”

Inwestor:

Muzeum-Zamek w Łańcucie,

ul. Zamkowa 1,

37-100 Łańcut

Lokalizacja:

Markowa, działki nr ew. 1681/3, 1687/4 (daw. dz. nr ew.: 1681, 1687/1)

Projekt budowlany zamienny zagospodarowania terenu planowanej inwestycji, został sporządzony zgodnie z przepisami oraz zasadami wiedzy technicznej.

Projektant:

Sprawdzający:

arch. Witold Skarżyński

arch. Bartłomiej Terlikowski



IZBA ARCHITEKTÓW
RZECZYPOSPOLITEJ POLSKIEJ

MAZOWIECKA OKRĘGOWA IZBA ARCHITEKTÓW
RZECZYPOSPOLITEJ POLSKIEJ
KOMISJA KWALIFIKACYJNA

Znak sprawy: 152/MAOKK/2016
Nr uprawnień: MA/028/16

Warszawa, dnia 14 lipca 2016r.

DECYZJA nr 029/MAOKK/2016

Na podstawie art. 24 ust.1 pkt 2 ustawy z dnia 15 grudnia 2000r. o samorządach zawodowych architektów oraz inżynierów budownictwa (Dz. U. z 2013r. poz.932 z późn. zm.) w związku z art. 12, art. 13 oraz art. 14 ust.1 pkt 1 ustawy z dnia 7 lipca 1994r. Prawo budowlane (Dz. U. z dnia 8 marca 2016r., poz. 290 tj.), zgodnie z art. 104 ustawy z dnia 14 czerwca 1960r. Kodeks postępowania administracyjnego (Dz. U. z dnia 07 stycznia 2016r., poz. 23 tj.)

stwierdza się, że

Pan mgr inż. arch. Witold Aleksander Skarżyński

urodzony w dniu 29 maja 1980r. w Warszawie

**posiada odpowiednie wykształcenie techniczne oraz praktykę zawodową
i po zdaniu egzaminu z wynikiem pozytywnym otrzymuje**

UPRAWNIENIA BUDOWLANE

w specjalności architektonicznej do projektowania bez ograniczeń.

**Powyższe uprawnienia budowlane upoważniają do wykonywania
samodzielnej funkcji technicznej w budownictwie, obejmującej:**

- 1. projektowanie, sprawdzanie projektów architektoniczno-budowlanych
i sprawowanie nadzoru autorskiego**
- 2. sprawowanie kontroli technicznej utrzymania obiektów budowlanych**

Decyzja niniejsza jako uwzględniająca w całości żądanie strony nie wymaga uzasadnienia.

Od powyższej decyzji przysługuje Panu odwołanie do Krajowej Komisji Kwalifikacyjnej Izby Architektów RP za pośrednictwem Okręgowej Komisji Kwalifikacyjnej Mazowieckiej Izby Architektów RP, w terminie 14 dni od dnia doręczenia decyzji.

Przewodniczący OKK MAOIA RP arch. Janusz Pachowski

Zastępca Przewodniczącego OKK MAOIA RP arch. Andrzej Sowa

Sekretarz OKK MAOIA RP arch. Elżbieta Dziubak

Członek OKK MAOIA RP arch. Ewa Kaźmierczak

Członek OKK MAOIA RP arch. Radosław Kowalewski

Członek OKK MAOIA RP arch. Andrzej Nasfeter

Członek OKK MAOIA RP arch. Stanisław Stefanowicz

Członek OKK MAOIA RP arch. Jolanta Ukleja

Otrzymują:

1. Wnioskodawca: Witold Aleksander Skarżyński
2. Główny Inspektor Nadzoru Budowlanego - w celu wpisania do centralnego rejestru osób posiadających uprawnienia budowlane (po uprawomocnieniu się decyzji)
3. Mazowiecka Okręgowa Rada Izby Architektów RP (po uprawomocnieniu się decyzji)
4. a/a



[Handwritten signatures and initials in blue ink over the stamp and next to the list of recipients.]



IZBA ARCHITEKTÓW
RZECZYPOSPOLITEJ POLSKIEJ

Mazowiecka Okręgowa Rada Izby Architektów RP

ZAŚWIADCZENIE - ORYGINAŁ

(wypis z listy architektów)

Mazowiecka Okręgowa Rada Izby Architektów RP zaświadcza, że:

mgr inż. arch. Witold Aleksander SKARŻYŃSKI

posiadający kwalifikacje zawodowe do pełnienia samodzielnych funkcji technicznych w budownictwie w specjalności architektonicznej i w zakresie posiadanych uprawnień nr **MA/028/16**, jest wpisany na listę członków Mazowieckiej Okręgowej Izby Architektów RP pod numerem: **MA-2835**.

Członek czynny od: 11-10-2016 r.

Data i miejsce wygenerowania zaświadczenia: 16-11-2016 r. Warszawa.

Zaświadczenie jest ważne do dnia: **31-05-2017 r.**

Podpisano elektronicznie w systemie informatycznym Izby Architektów RP przez:
Anatol Kuczyński, Sekretarz Okręgowej Rady Izby Architektów RP.

Nr weryfikacyjny zaświadczenia:

MA-2835-97Y7-C4YC-5D41-86F1

Dane zawarte w niniejszym zaświadczeniu można sprawdzić podając nr weryfikacyjny zaświadczenia w publicznym serwisie internetowym Izby Architektów: www.izbaarchitektow.pl lub kontaktując się bezpośrednio z właściwą Okręgową Izbą Architektów RP.



IZBA ARCHITEKTÓW
RZECZYPOSPOLITEJ POLSKIEJ

MAZOWIECKA OKRĘGOWA IZBA ARCHITEKTÓW
KOMISJA KWALIFIKACYJNA

Okręgowa Komisja Kwalifikacyjna
Mazowieckiej Okręgowej Izby Architektów
ul. Królewska 27, pok. 323, 00-060 Warszawa

numer sprawy: MA/KK/159/04
numer ewidencyjny uprawnień: MA/085/04

Warszawa, dnia 17 grudnia 2004 roku

DECYZJA NR KK/090/04

Na podstawie art. 12 ust. 1 pkt 1 i ust. 2, art. 13 ust. 1 pkt 1 i art. 14 ust. 1 pkt 1 ustawy z dnia 7 lipca 1994 r. - Prawo budowlane (tekst jednolity: Dz. U. z 2003 r. Nr 207, poz. 2016); art. 11 i 24 ust. 1 pkt 2 ustawy z dnia 15 grudnia 2000 r. o samorządach zawodowych architektów, inżynierów budownictwa oraz urbanistów (Dz. U. z 2001 r. Nr 5, poz. 42, z 2002 r. Nr 23, poz. 221, Nr 153, poz. 1271 i Nr 240, poz. 2052, z 2003 r. Nr 124, poz. 1152), oraz art. 104 i 107 § 1 i 4 ustawy z dnia 14 czerwca 1960 r. - Kodeks postępowania administracyjnego (tekst jednolity: Dz. U. z 2000 r. Nr 98, poz. 1071; dalsze zmiany: Dz. U. z 2001 r. Nr 49, poz. 509, oraz z 2002 r. Nr 113, poz. 984 i Nr 169, poz. 1387 oraz z 2003 r., Nr 130, poz. 1188 i Nr 170, poz. 1660), oraz rozporządzenia Ministra Gospodarki Przestrzennej i Budownictwa z dnia 30 grudnia 1994 r. w sprawie samodzielnych funkcji technicznych w budownictwie (Dz. U. z 1995 r. Nr 8, poz. 38, zm.: Dz. U. z 2001 r. Nr 5, poz. 42, Dz. U. z 2002 r. Nr 134, poz. 1130, Dz. U. 2003 r. Nr 175, poz. 1704), po rozpatrzeniu wniosku i na podstawie dokumentów stwierdzających wymagane wykształcenie oraz praktykę zawodową, jak też na podstawie pozytywnej oceny z egzaminu na uprawnienia budowlane złożonego przed Komisją Egzaminacyjną Mazowieckiej Okręgowej Izby Architektów

stwierdza się, że

Pan magister inżynier architekt **BARTŁOMIEJ ARTUR TERLIKOWSKI**
urodzony dnia 7 maja 1974 roku

**posiada odpowiednie wykształcenie techniczne i praktykę zawodową
i otrzymuje uprawnienia budowlane w specjalności architektonicznej do projektowania bez ograniczeń**

Decyzja niniejsza jako uwzględniająca w całości żądanie strony nie wymaga uzasadnienia.

Od decyzji niniejszej przysługuje Panu odwołanie do Krajowej Komisji Kwalifikacyjnej Izby Architektów za pośrednictwem okręgowej komisji kwalifikacyjnej, która wydała decyzję. Odwołanie wnosi się w terminie 14 dni od dnia doręczenia niniejszej decyzji.

Przewodniczący OKK MOIA

arch. Antoni Beill

Wiceprzewodniczący OKK MOIA

arch. Edward Wysocha

Sekretarz OKK MOIA

arch. Tomasz Błuszkowski

Członek OKK MOIA

arch. Janusz Pachowski

Członek OKK MOIA

arch. Andrzej Sowa

Członek OKK MOIA

arch. Anna Wojterska - Talarczyk

Otrzymują:

1. Wnioskodawca: BARTŁOMIEJ ARTUR TERLIKOWSKI
2. Minister właściwy do spraw architektury i budownictwa
3. Gdy decyzja stanie się ostateczna:
 - Główny Inspektor Nadzoru Budowlanego - w celu wpisania do centralnego rejestru osób posiadających uprawnienia budowlane
 - Okręgowa Rada Izby Architektów.
4. a/a



IZBA ARCHITEKTÓW
RZECZYPOSPOLITEJ POLSKIEJ

Mazowiecka Okręgowa Rada Izby Architektów RP

ZAŚWIADCZENIE - ORYGINAŁ

(wypis z listy architektów)

Mazowiecka Okręgowa Rada Izby Architektów RP zaświadcza, że:

mgr inż. arch. Bartłomiej Artur TERLIKOWSKI

posiadający kwalifikacje zawodowe do pełnienia samodzielnych funkcji technicznych w budownictwie w specjalności architektonicznej i w zakresie posiadanych uprawnień nr **MA/085/04**, jest wpisany na listę członków Mazowieckiej Okręgowej Izby Architektów RP pod numerem: **MA-1710**.

Członek czynny od: 08-02-2005 r.

Data i miejsce wygenerowania zaświadczenia: 02-02-2016 r. Warszawa.

Zaświadczenie jest ważne do dnia: **30-06-2017 r.**

Podpisano elektronicznie w systemie informatycznym Izby Architektów RP przez:
Anatol Kuczyński, Sekretarz Okręgowej Rady Izby Architektów RP.

Nr weryfikacyjny zaświadczenia:

MA-1710-2YC6-83E5-YE5F-83E4

Dane zawarte w niniejszym zaświadczeniu można sprawdzić podając nr weryfikacyjny zaświadczenia w publicznym serwisie internetowym Izby Architektów: www.izbaarchitektow.pl lub kontaktując się bezpośrednio z właściwą Okręgową Izbą Architektów RP.

CZĘŚĆ OPISOWA

3.1 PODSTAWA OPRACOWANIA

- Umowa z dnia 19.10.2016 r. Zawarta pomiędzy Inwestorem a Nizio Design International na wykonanie aktualizacji projektów II etapu Muzeum Polaków Ratujących Żydów w Markowej
- Zalecenia Inwestora
- Projekt Budowlano – Wykonawczy objęty decyzją o pozwoleniu na budowę nr. 132/13 z dnia 28.03.2013 r. wykonany przez biuro projektowe Nizio Design International
- Decyzja nr 132/13 z dnia 28.03.2013 r
- Ustawa z dnia 7 lipca 1994r. – Prawo budowlane (j.t. Dz. U. z 2016r. poz. 290).
Rozporządzenie Ministra Infrastruktury z dnia 12 kwietnia 2002r. w sprawie warunków technicznych, jakim powinny odpowiadać budynki i ich usytuowanie (j.t. Dz.U. z 2015r. poz. 1422).
Rozporządzenie Ministra Transportu, Budownictwa i Gospodarki Morskiej z dnia 25 kwietnia 2012r. w sprawie szczegółowego zakresu i formy projektu budowlanego (Dz.U. z 2012r. poz. 462 z późn.zm.), .
Rozporządzenie Ministra Infrastruktury i Rozwoju z dnia 22 września 2015r. zmieniające rozporządzenie w sprawie szczegółowego zakresu i formy projektu budowlanego (Dz.U. 7.paźdz 2015r. poz.1554)

3.2 PRZEDMIOT INWESTYCJI,

3.2.1 TEMAT OPRACOWANIA

Tematem opracowania jest projekt zamienny zagospodarowania terenu Sadu Pamięci z pomnikiem rodziny Ulmów wraz z zielenią i infrastrukturą objętego decyzją o pozwoleniu na budowę nr. 132/13 z dnia 28.03.2013 r

3.2.2 LOKALIZACJA

Działki o numerach ewidencyjnych **1681/3, 1687/4** w miejscowości Markowa, w powiecie łańcuckim. Wcześniejsze ewidencyjne numery działek: 1681, 1687/1.

3.2.3 INWESTOR

Muzeum-Zamek w Łąncucie; ul. Zamkowa 1; 37-100 Łącut

3.3 ISTNIEJĄCY STAN ZAGOSPODAROWANIA TERENU

W chwili obecnej omawiane działki, przeznaczone pod inwestycję są niezagospodarowanym nieużytkiem wolnym od obiektów budowlanych.

3.4 PROJEKTOWANE ZAGOSPODAROWANIE TERENU

3.4.1 ZAKRES ZMIAN W STOSUNKU DO PROJEKTU PIERWOTNEGO

- Powiększenie części utwardzonej placu przed pomnikiem oraz zmiana układu alejek parkowych;
- Wprowadzenie na placu przy pomniku elementów małej architektury: tj.: ławki, kosze na śmieci;
- Dodanie alejki parkowej wzdłuż południowej granicy terenu opracowania
- Zaprojektowanie lokalizacji agregatu prądotwórczego w południowo wschodniej części parku;
- Korekta układu zewnętrznych opraw oświetleniowych;
- Korekta przebiegu instalacji elektrycznych;
- Korekta lokalizacji projektowanych drzew.

3.4.2 INSTALACJA WODNA

Zasadnicze rozwiązania w zakresie rozwiązań instalacji wodnej pozostają **bez zmian**.

3.4.3 INSTALACJA KANALIZACJI DESZCZOWEJ

Zasadnicze rozwiązania w zakresie rozwiązań instalacji kanalizacji deszczowej pozostają **bez zmian**.

3.4.4 INSTALACJE GAZU

Zasadnicze rozwiązanie w zakresie rozwiązań instalacji gazowej pozostają **bez zmian**.

3.4.5 INSTALACJA ELEKTRYCZNA I TELETECHNICZNA

Wprowadzono korektę przebiegu instalacji elektrycznych na terenie inwestycji związaną z przeprojektowanym układem opraw oświetleniowych. Pozostałe zasadnicze rozwiązanie w zakresie projektu instalacji pozostają **bez zmian**

3.4.6 UKSZTAŁTOWANIE TERENU I ZIELENI

Wprowadzono korektę projektowanych alejek parkowych oraz korektę lokalizacji projektowanych drzew. Pozostałe zasadnicze rozwiązanie w zakresie ukształtowania terenu i projektu zieleni pozostają **bez zmian**

- Makroniwelacja terenu - zasadnicze rozwiązanie w tym zakresie pozostają **bez zmian**
- Przeniesienie pomnika Rodziny Ulmów - zasadnicze rozwiązanie i parametry techniczne w tym zakresie pozostają **bez zmian**

3.4.7 OBSŁUGA KOMUNIKACYJNA

Bez zmian w stosunku do projektu objętego pozwoleniem na budowę.

3.4.8 PARAMETRY TECHNICZNE DRÓG POŻAROWYCH

Zasadnicze rozwiązanie w zakresie parametrów technicznych dla dróg pożarowych **pozostają bez zmian**

3.5 ZESTAWIENIE POWIERZCHNI POSZCZEGÓLNYCH CZĘŚCI ZAGOSPODAROWANIA TERENU

| TYP POWIERZCHNI | Powierzchnia [m ²] | Udział procentowy [%] |
|---|---|--------------------------|
| Powierzchnia terenu opracowania – BEZ ZMIAN | 2.764 | 100 |
| powierzchnie dróg, parkingów, placów i chodników – ZMIANA | 764,05 <i>Było: 472,5</i> | 27.64 |
| powierzchnia biologicznie czynna – ZMIANA | 1.999,95 <i>Było: 2.291,5</i> | 72.36 |
| powierzchnia zabudowy projektowanych i istniejących obiektów budowlanych – BEZ ZMIAN | Nie dotyczy | |

3.6 INFORMACJA O WPISIE DO REJESTRU ZABYTKÓW

Nie dotyczy

3.7 DANE OKREŚLAJĄCE WPŁYW EKSPLOATACJI GÓRNICZEJ

Nie dotyczy

3.8 INFORMACJĘ I DANE O CHARAKTERZE I CECHACH ISTNIEJĄCYCH I PRZEWIDYWANYCH ZAGROŻEŃ DLA ŚRODOWISKA ORAZ HIGIENY I ZDROWIA UŻYTKOWNIKÓW PROJEKTOWANYCH OBIEKTÓW I ICH OTOCZENIA

Zamierzenie projektowe nie będzie zmieniać warunków związanych z zagrożeniem dla środowiska oraz z zagrożeniem higieny i zdrowia użytkowników. Obiekt budowlany podlegający opracowaniu nie stanowi zagrożenia ani nie pogarsza warunków zarówno w zakresie bezpieczeństwa dla otoczenia jak i dla higieny i zdrowia osób zamieszkujących i użytkujących sąsiednie budynki.

3.9 INNE DANE WYNIKAJĄCE ZE SPECYFIKI, CHARAKTERU I STOPNIA SKOMPLIKOWANIA OBIEKTU BUDOWLANEGO LUB ROBÓT BUDOWLANYCH

Nie dotyczy

3.10 POWIERZCHNIA ZABUDOWY BUDYNKÓW

Nie dotyczy

3.11 INFORMACJA O ODZIAŁYWANIU OBIEKTU

Biorąc pod uwagę poniższe akty prawne mające zastosowanie przy określaniu obszaru oddziaływania obiektu, o którym mowa w art. 3 oraz w art. 20 Ustawy Prawo Budowlane:

- Ustawa z dnia 7 lipca 1994r. - Prawo budowlane (Dz.U. z 2013 r. poz. 1409 z późn. zmianami).
- Rozporządzenie Ministra Infrastruktury z dnia 12 kwietnia 2002 r. w sprawie warunków technicznych, jakim powinny odpowiadać budynki i ich usytuowanie (poz. 1422),
- Rozporządzenie Ministra Gospodarki z dnia 21 listopada 2005 r. w sprawie warunków technicznych, jakim powinny odpowiadać bazy i stacje paliw płynnych, rurociągi przesyłowe dalekosiężne służące do transportu ropy naftowej i produktów naftowych i ich usytuowanie (Dz. U. z 2014 r., poz. 1853)
- Rozporządzenie Ministra Gospodarki Komunalnej z dnia 25 sierpnia 1959 r. w sprawie określenia, jakie tereny pod względem sanitarnym są odpowiednie na cmentarze (Dz. U. Nr 52, poz. 315) wydane na podstawie art. 5 ust. 3 ustawy o cmentarzach i chowaniu zmarłych

- Rozporządzenie Ministra Spraw Wewnętrznych i Administracji z dnia 7 czerwca 2010 r. w sprawie ochrony przeciwpożarowej budynków, innych obiektów budowlanych i terenów (Dz. U. z 2010 r. Nr 109, poz. 719)
- Ustawa z dnia 23 lipca 2003 r. o ochronie zabytków i opiece nad zabytkami (Dz. U. z 2014 r., poz. 1446) zakres oddziaływania obiektu(ów) mieści się w całości na działkach nr 32/4 i 32/6, na których zostały zaprojektowane.

zakres oddziaływania obiektu mieści się w całości na działkach nr działki nr ew. 1681/3, 1687/4 (daw. dz. nr ew.: 1681, 1687/1), na których zostały zaprojektowane.

Opracowanie:

Witold Skarżyński

3.12 WYKAZ RYSUNKÓW

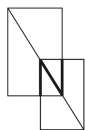
1. MPRZ_PBZ_A_00_02 – ZAGOSPODAROWANIE TERENU – SKALA 1:500

PROJEKT ARCHITEKTONICZNO - BUDOWLANY ZAMIENNY

PROJEKT ZAGOSPODAROWANIA TERENU

| | |
|------------|--|
| Nazwa: | Budowa pomnika, małej architektury, zieleni oraz oświetlenia i odwodnienia terenu w „Sadzie Pamięci Rodziny Ulmów” |
| Adres: | Markowa, działki nr ew. 1681/3, 1687/4 (daw. dz. nr ew.: 1681, 1687/1) |
| Kategoria: | VIII – inne budowle |
| Inwestor: | Muzeum-Zamek w Łańcucie; ul. Zamkowa 1, 37-100 Łańcut |

Jednostka projektowa:



Nizio Design
International

NIZIO DESIGN INTERNATIONAL

ul. Inżynierska 3 lok. 4, 03-410 Warszawa

Autor projektu: Mirosław Nizio

| | Imię i nazwisko: | Podpis: |
|--|--|---------|
| Projektant: <i>Br.</i> <i>architektoniczna</i> | arch. mgr inż. Witold Skarżyński nr upr. MA/028/16 | |
| Sprawdzający: <i>Br.</i> <i>architektoniczna</i> | arch. mgr inż. Bartłomiej Terlikowski nr upr. MA/085/04 | |

DATA: 23-12-2016

1 SPIS TREŚCI

| | | |
|-------|--|----|
| 1 | Spis Treści..... | 1 |
| 2 | Oświadczenie Projektanta – Zgoda Na Wprowadzenie Zmian..... | 2 |
| 3 | Oświadczenie Projektanta I Sprawdzającego Wraz Z Uprawnieniami Projektantów I Zaświadczeniami | 3 |
| 3.1 | Podstawa Opracowania | 8 |
| 3.2 | Przedmiot Inwestycji..... | 8 |
| 3.2.1 | Temat Opracowania | 8 |
| 3.2.2 | Lokalizacja..... | 8 |
| 3.2.3 | Inwestor | 8 |
| 3.3 | Istniejący Stan Zagospodarowania Terenu | 9 |
| 3.4 | Projektowane Zagospodarowanie Terenu | 9 |
| 3.4.1 | Zakres Zmian W Stosunku Do Projektu Pierwotnego..... | 9 |
| 3.4.2 | Instalacja Wodna..... | 9 |
| 3.4.3 | Instalacja Kanalizacji Deszczowej | 9 |
| 3.4.4 | Instalacje Gazu | 9 |
| 3.4.5 | Instalacja Elektryczna I Teletechniczna | 9 |
| 3.4.6 | Ukształtowanie Terenu I Zieleni | 10 |
| 3.4.7 | Obsługa Komunikacyjna | 10 |
| 3.4.8 | Parametry Techniczne Dróg Pożarowych..... | 10 |
| 3.5 | Zestawienie Powierzchni Poszczególnych Części Zagospodarowania Terenu | 10 |
| 3.6 | Informacja O Wpisie Do Rejestru Zabytków | 10 |
| 3.7 | Dane Określające Wpływ Eksploatacji Górniczej | 10 |
| 3.8 | Informację I Dane O Charakterze I Cechach Istniejących I Przewidywanych Zagrożeń Dla Środowiska Oraz Higieny I Zdrowia Użytkowników Projektowanych Obiektów I Ich Otoczenia | 11 |
| 3.9 | Inne Dane Wynikające Ze Specyfiki, Charakteru I Stopnia Skomplikowania Obiektu Budowlanego Lub Robót Budowlanych | 11 |
| 3.10 | Powierzchnia Zabudowy Budynków..... | 11 |
| 3.11 | Informacja O Oddziaływaniu Obiektu..... | 11 |
| 3.12 | Wykaz Rysunków | 12 |

2 OŚWIADCZENIE PROJEKTANTA

Inwestycja:

Budowa pomnika, małej architektury, zieleni oraz oświetlenia i odwodnienia terenu w „Sadzie Pamięci Rodziny Ulmów”

Inwestor:

Muzeum-Zamek w Łańcucie,

ul. Zamkowa 1,

37-100 Łańcut

Lokalizacja:

Markowa, działki nr ew. 1681/3, 1687/4 (daw. dz. nr ew.: 1681, 1687/1)

Wyrażam zgodę na wprowadzenie przez mgr inż. arch. Witolda Skarżyńskiego zmian istotnych do Projektu Budowlanego zagospodarowania terenu części parkingu z drogą dojazdową.

Projektant

3 OŚWIADCZENIE PROJEKTANTA I SPRAWDZAJĄCEGO

Zgodnie z obowiązującymi przepisami oraz zasadami wiedzy technicznej art. 20 ust. 4 Ustawy z dnia 07.07.1994r. - Prawo budowlane Prawo Budowlane (tekst jednolity Dz. U. nr 243 poz. 1623 z 2010 roku)

Inwestycja:

Budowa pomnika, małej architektury, zieleni oraz oświetlenia i odwodnienia terenu w „Sadzie Pamięci Rodziny Ulmów”

Inwestor:

Muzeum-Zamek w Łańcucie,

ul. Zamkowa 1,

37-100 Łańcut

Lokalizacja:

Markowa, działki nr ew. 1681/3, 1687/4 (daw. dz. nr ew.: 1681, 1687/1)

Projekt budowlany zamienny zagospodarowania terenu planowanej inwestycji, został sporządzony zgodnie z przepisami oraz zasadami wiedzy technicznej.

Projektant:

Sprawdzający:

arch. Witold Skarżyński

arch. Bartłomiej Terlikowski



IZBA ARCHITEKTÓW
RZECZYPOSPOLITEJ POLSKIEJ

MAZOWIECKA OKRĘGOWA IZBA ARCHITEKTÓW
RZECZYPOSPOLITEJ POLSKIEJ
KOMISJA KWALIFIKACYJNA

Znak sprawy: 152/MAOKK/2016
Nr uprawnień: MA/028/16

Warszawa, dnia 14 lipca 2016r.

DECYZJA nr 029/MAOKK/2016

Na podstawie art. 24 ust.1 pkt 2 ustawy z dnia 15 grudnia 2000r. o samorządach zawodowych architektów oraz inżynierów budownictwa (Dz. U. z 2013r. poz.932 z późn. zm.) w związku z art. 12, art. 13 oraz art. 14 ust.1 pkt 1 ustawy z dnia 7 lipca 1994r. Prawo budowlane (Dz. U. z dnia 8 marca 2016r., poz. 290 tj.), zgodnie z art. 104 ustawy z dnia 14 czerwca 1960r. Kodeks postępowania administracyjnego (Dz. U. z dnia 07 stycznia 2016r., poz. 23 tj.)

stwierdza się, że

Pan mgr inż. arch. Witold Aleksander Skarżyński

urodzony w dniu 29 maja 1980r. w Warszawie

**posiada odpowiednie wykształcenie techniczne oraz praktykę zawodową
i po zdaniu egzaminu z wynikiem pozytywnym otrzymuje**

UPRAWNIENIA BUDOWLANE

w specjalności architektonicznej do projektowania bez ograniczeń.

**Powyższe uprawnienia budowlane upoważniają do wykonywania
samodzielnej funkcji technicznej w budownictwie, obejmującej:**

- 1. projektowanie, sprawdzanie projektów architektoniczno-budowlanych
i sprawowanie nadzoru autorskiego**
- 2. sprawowanie kontroli technicznej utrzymania obiektów budowlanych**

Decyzja niniejsza jako uwzględniająca w całości żądanie strony nie wymaga uzasadnienia.

Od powyższej decyzji przysługuje Panu odwołanie do Krajowej Komisji Kwalifikacyjnej Izby Architektów RP za pośrednictwem Okręgowej Komisji Kwalifikacyjnej Mazowieckiej Izby Architektów RP, w terminie 14 dni od dnia doręczenia decyzji.

Przewodniczący OKK MAOIA RP arch. Janusz Pachowski

Zastępca Przewodniczącego OKK MAOIA RP arch. Andrzej Sowa

Sekretarz OKK MAOIA RP arch. Elżbieta Dziubak

Członek OKK MAOIA RP arch. Ewa Kaźmierczak

Członek OKK MAOIA RP arch. Radosław Kowalewski

Członek OKK MAOIA RP arch. Andrzej Nasfeter

Członek OKK MAOIA RP arch. Stanisław Stefanowicz

Członek OKK MAOIA RP arch. Jolanta Ukleja

Otrzymują:

- 1. Wnioskodawca: Witold Aleksander Skarżyński**
- 2. Główny Inspektor Nadzoru Budowlanego - w celu wpisania do centralnego rejestru osób posiadających uprawnienia budowlane (po uprawomocnieniu się decyzji)**
- 3. Mazowiecka Okręgowa Rada Izby Architektów RP (po uprawomocnieniu się decyzji)**
- 4. a/a**



[Handwritten signatures and initials in blue ink over the stamp and to the right of the list of recipients.]



IZBA ARCHITEKTÓW
RZECZYPOSPOLITEJ POLSKIEJ

Mazowiecka Okręgowa Rada Izby Architektów RP

ZAŚWIADCZENIE - ORYGINAŁ

(wypis z listy architektów)

Mazowiecka Okręgowa Rada Izby Architektów RP zaświadcza, że:

mgr inż. arch. Witold Aleksander SKARŻYŃSKI

posiadający kwalifikacje zawodowe do pełnienia samodzielnych funkcji technicznych w budownictwie w specjalności architektonicznej i w zakresie posiadanych uprawnień nr **MA/028/16**, jest wpisany na listę członków Mazowieckiej Okręgowej Izby Architektów RP pod numerem: **MA-2835**.

Członek czynny od: 11-10-2016 r.

Data i miejsce wygenerowania zaświadczenia: 16-11-2016 r. Warszawa.

Zaświadczenie jest ważne do dnia: **31-05-2017 r.**

Podpisano elektronicznie w systemie informatycznym Izby Architektów RP przez:
Anatol Kuczyński, Sekretarz Okręgowej Rady Izby Architektów RP.

Nr weryfikacyjny zaświadczenia:

MA-2835-97Y7-C4YC-5D41-86F1

Dane zawarte w niniejszym zaświadczeniu można sprawdzić podając nr weryfikacyjny zaświadczenia w publicznym serwisie internetowym Izby Architektów: www.izbaarchitektow.pl lub kontaktując się bezpośrednio z właściwą Okręgową Izbą Architektów RP.



IZBA ARCHITEKTÓW
RZECZYPOSPOLITEJ POLSKIEJ

MAZOWIECKA OKRĘGOWA IZBA ARCHITEKTÓW
KOMISJA KWALIFIKACYJNA

Okręgowa Komisja Kwalifikacyjna
Mazowieckiej Okręgowej Izby Architektów
ul. Królewska 27, pok. 323, 00-060 Warszawa

numer sprawy: MA/KK/159/04
numer ewidencyjny uprawnień: MA/085/04

Warszawa, dnia 17 grudnia 2004 roku

DECYZJA NR KK/090/04

Na podstawie art. 12 ust. 1 pkt 1 i ust. 2, art. 13 ust. 1 pkt 1 i art. 14 ust. 1 pkt 1 ustawy z dnia 7 lipca 1994 r. - Prawo budowlane (tekst jednolity: Dz. U. z 2003 r. Nr 207, poz. 2016); art. 11 i 24 ust. 1 pkt 2 ustawy z dnia 15 grudnia 2000 r. o samorządach zawodowych architektów, inżynierów budownictwa oraz urbanistów (Dz. U. z 2001 r. Nr 5, poz. 42, z 2002 r. Nr 23, poz. 221, Nr 153, poz. 1271 i Nr 240, poz. 2052, z 2003 r. Nr 124, poz. 1152), oraz art. 104 i 107 § 1 i 4 ustawy z dnia 14 czerwca 1960 r. - Kodeks postępowania administracyjnego (tekst jednolity: Dz. U. z 2000 r. Nr 98, poz. 1071; dalsze zmiany: Dz. U. z 2001 r. Nr 49, poz. 509, oraz z 2002 r. Nr 113, poz. 984 i Nr 169, poz. 1387 oraz z 2003 r., Nr 130, poz. 1188 i Nr 170, poz. 1660), oraz rozporządzenia Ministra Gospodarki Przestrzennej i Budownictwa z dnia 30 grudnia 1994 r. w sprawie samodzielnych funkcji technicznych w budownictwie (Dz. U. z 1995 r. Nr 8, poz. 38, zm.: Dz. U. z 2001 r. Nr 5, poz. 42, Dz. U. z 2002 r. Nr 134, poz. 1130, Dz. U. 2003 r. Nr 175, poz. 1704), po rozpatrzeniu wniosku i na podstawie dokumentów stwierdzających wymagane wykształcenie oraz praktykę zawodową, jak też na podstawie pozytywnej oceny z egzaminu na uprawnienia budowlane złożonego przed Komisją Egzaminacyjną Mazowieckiej Okręgowej Izby Architektów

stwierdza się, że

Pan magister inżynier architekt **BARTŁOMIEJ ARTUR TERLIKOWSKI**
urodzony dnia 7 maja 1974 roku

**posiada odpowiednie wykształcenie techniczne i praktykę zawodową
i otrzymuje uprawnienia budowlane w specjalności architektonicznej do projektowania bez ograniczeń**

Decyzja niniejsza jako uwzględniająca w całości żądanie strony nie wymaga uzasadnienia.

Od decyzji niniejszej przysługuje Panu odwołanie do Krajowej Komisji Kwalifikacyjnej Izby Architektów za pośrednictwem okręgowej komisji kwalifikacyjnej, która wydała decyzję. Odwołanie wnosi się w terminie 14 dni od dnia doręczenia niniejszej decyzji.

Przewodniczący OKK MOIA

arch. Antoni Beill

Wiceprzewodniczący OKK MOIA

arch. Edward Wysocha

Sekretarz OKK MOIA

arch. Tomasz Błuszkowski

Członek OKK MOIA

arch. Janusz Pachowski

Członek OKK MOIA

arch. Andrzej Sowa

Członek OKK MOIA

arch. Anna Wojterska - Talarczyk

Otrzymują:

1. Wnioskodawca: BARTŁOMIEJ ARTUR TERLIKOWSKI
2. Minister właściwy do spraw architektury i budownictwa
3. Gdy decyzja stanie się ostateczna:
 - Główny Inspektor Nadzoru Budowlanego - w celu wpisania do centralnego rejestru osób posiadających uprawnienia budowlane
 - Okręgowa Rada Izby Architektów.
4. a/a



IZBA ARCHITEKTÓW
RZECZYPOSPOLITEJ POLSKIEJ

Mazowiecka Okręgowa Rada Izby Architektów RP

ZAŚWIADCZENIE - ORYGINAŁ

(wypis z listy architektów)

Mazowiecka Okręgowa Rada Izby Architektów RP zaświadcza, że:

mgr inż. arch. Bartłomiej Artur TERLIKOWSKI

posiadający kwalifikacje zawodowe do pełnienia samodzielnych funkcji technicznych w budownictwie w specjalności architektonicznej i w zakresie posiadanych uprawnień nr **MA/085/04**, jest wpisany na listę członków Mazowieckiej Okręgowej Izby Architektów RP pod numerem: **MA-1710**.

Członek czynny od: 08-02-2005 r.

Data i miejsce wygenerowania zaświadczenia: 02-02-2016 r. Warszawa.

Zaświadczenie jest ważne do dnia: **30-06-2017 r.**

Podpisano elektronicznie w systemie informatycznym Izby Architektów RP przez:
Anatol Kuczyński, Sekretarz Okręgowej Rady Izby Architektów RP.

Nr weryfikacyjny zaświadczenia:

MA-1710-2YC6-83E5-YE5F-83E4

Dane zawarte w niniejszym zaświadczeniu można sprawdzić podając nr weryfikacyjny zaświadczenia w publicznym serwisie internetowym Izby Architektów: www.izbaarchitektow.pl lub kontaktując się bezpośrednio z właściwą Okręgową Izbą Architektów RP.

CZĘŚĆ OPISOWA

3.1 PODSTAWA OPRACOWANIA

- Umowa z dnia 19.10.2016 r. Zawarta pomiędzy Inwestorem a Nizio Design International na wykonanie aktualizacji projektów II etapu Muzeum Polaków Ratujących Żydów w Markowej
- Zalecenia Inwestora
- Projekt Budowlano – Wykonawczy objęty decyzją o pozwoleniu na budowę nr. 132/13 z dnia 28.03.2013 r. wykonany przez biuro projektowe Nizio Design International
- Decyzja nr 132/13 z dnia 28.03.2013 r
- Ustawa z dnia 7 lipca 1994r. – Prawo budowlane (j.t. Dz. U. z 2016r. poz. 290).
Rozporządzenie Ministra Infrastruktury z dnia 12 kwietnia 2002r. w sprawie warunków technicznych, jakim powinny odpowiadać budynki i ich usytuowanie (j.t. Dz.U. z 2015r. poz. 1422).
Rozporządzenie Ministra Transportu, Budownictwa i Gospodarki Morskiej z dnia 25 kwietnia 2012r. w sprawie szczegółowego zakresu i formy projektu budowlanego (Dz.U. z 2012r. poz. 462 z późn.zm.), .
Rozporządzenie Ministra Infrastruktury i Rozwoju z dnia 22 września 2015r. zmieniające rozporządzenie w sprawie szczegółowego zakresu i formy projektu budowlanego (Dz.U. 7.paźdz 2015r. poz.1554)

3.2 PRZEDMIOT INWESTYCJI,

3.2.1 TEMAT OPRACOWANIA

Tematem opracowania jest projekt zamienny zagospodarowania terenu Sadu Pamięci z pomnikiem rodziny Ulmów wraz z zielenią i infrastrukturą objętego decyzją o pozwoleniu na budowę nr. 132/13 z dnia 28.03.2013 r

3.2.2 LOKALIZACJA

Działki o numerach ewidencyjnych **1681/3, 1687/4** w miejscowości Markowa, w powiecie łańcuckim. Wcześniejsze ewidencyjne numery działek: 1681, 1687/1.

3.2.3 INWESTOR

Muzeum-Zamek w Łąncucie; ul. Zamkowa 1; 37-100 Łącut

3.3 ISTNIEJĄCY STAN ZAGOSPODAROWANIA TERENU

W chwili obecnej omawiane działki, przeznaczone pod inwestycję są niezagospodarowanym nieużytkiem wolnym od obiektów budowlanych.

3.4 PROJEKTOWANE ZAGOSPODAROWANIE TERENU

3.4.1 ZAKRES ZMIAN W STOSUNKU DO PROJEKTU PIERWOTNEGO

- Powiększenie części utwardzonej placu przed pomnikiem oraz zmiana układu alejek parkowych;
- Wprowadzenie na placu przy pomniku elementów małej architektury: tj.: ławki, kosze na śmieci;
- Dodanie alejki parkowej wzdłuż południowej granicy terenu opracowania
- Zaprojektowanie lokalizacji agregatu prądotwórczego w południowo wschodniej części parku;
- Korekta układu zewnętrznych opraw oświetleniowych;
- Korekta przebiegu instalacji elektrycznych;
- Korekta lokalizacji projektowanych drzew.

3.4.2 INSTALACJA WODNA

Zasadnicze rozwiązania w zakresie rozwiązań instalacji wodnej pozostają **bez zmian**.

3.4.3 INSTALACJA KANALIZACJI DESZCZOWEJ

Zasadnicze rozwiązania w zakresie rozwiązań instalacji kanalizacji deszczowej pozostają **bez zmian**.

3.4.4 INSTALACJE GAZU

Zasadnicze rozwiązanie w zakresie rozwiązań instalacji gazowej pozostają **bez zmian**.

3.4.5 INSTALACJA ELEKTRYCZNA I TELETECHNICZNA

Wprowadzono korektę przebiegu instalacji elektrycznych na terenie inwestycji związaną z przeprojektowanym układem opraw oświetleniowych. Pozostałe zasadnicze rozwiązanie w zakresie projektu instalacji pozostają **bez zmian**

3.4.6 UKSZTAŁTOWANIE TERENU I ZIELENI

Wprowadzono korektę projektowanych alejek parkowych oraz korektę lokalizacji projektowanych drzew. Pozostałe zasadnicze rozwiązanie w zakresie ukształtowania terenu i projektu zieleni pozostają **bez zmian**

- Makroniwelacja terenu - zasadnicze rozwiązanie w tym zakresie pozostają **bez zmian**
- Przeniesienie pomnika Rodziny Ulmów - zasadnicze rozwiązanie i parametry techniczne w tym zakresie pozostają **bez zmian**

3.4.7 OBSŁUGA KOMUNIKACYJNA

Bez zmian w stosunku do projektu objętego pozwoleniem na budowę.

3.4.8 PARAMETRY TECHNICZNE DRÓG POŻAROWYCH

Zasadnicze rozwiązanie w zakresie parametrów technicznych dla dróg pożarowych **pozostają bez zmian**

3.5 ZESTAWIENIE POWIERZCHNI POSZCZEGÓLNYCH CZĘŚCI ZAGOSPODAROWANIA TERENU

| TYP POWIERZCHNI | Powierzchnia [m ²] | Udział procentowy [%] |
|---|---|--------------------------|
| Powierzchnia terenu opracowania – BEZ ZMIAN | 2.764 | 100 |
| powierzchnie dróg, parkingów, placów i chodników – ZMIANA | 764,05 <i>Było: 472,5</i> | 27.64 |
| powierzchnia biologicznie czynna – ZMIANA | 1.999,95 <i>Było: 2.291,5</i> | 72.36 |
| powierzchnia zabudowy projektowanych i istniejących obiektów budowlanych – BEZ ZMIAN | Nie dotyczy | |

3.6 INFORMACJA O WPISIE DO REJESTRU ZABYTKÓW

Nie dotyczy

3.7 DANE OKREŚLAJĄCE WPŁYW EKSPLOATACJI GÓRNICZEJ

Nie dotyczy

3.8 INFORMACJĘ I DANE O CHARAKTERZE I CECHACH ISTNIEJĄCYCH I PRZEWIDYWANYCH ZAGROŻEŃ DLA ŚRODOWISKA ORAZ HIGIENY I ZDROWIA UŻYTKOWNIKÓW PROJEKTOWANYCH OBIEKTÓW I ICH OTOCZENIA

Zamierzenie projektowe nie będzie zmieniać warunków związanych z zagrożeniem dla środowiska oraz z zagrożeniem higieny i zdrowia użytkowników. Obiekt budowlany podlegający opracowaniu nie stanowi zagrożenia ani nie pogarsza warunków zarówno w zakresie bezpieczeństwa dla otoczenia jak i dla higieny i zdrowia osób zamieszkujących i użytkujących sąsiednie budynki.

3.9 INNE DANE WYNIKAJĄCE ZE SPECYFIKI, CHARAKTERU I STOPNIA SKOMPLIKOWANIA OBIEKTU BUDOWLANEGO LUB ROBÓT BUDOWLANYCH

Nie dotyczy

3.10 POWIERZCHNIA ZABUDOWY BUDYNKÓW

Nie dotyczy

3.11 INFORMACJA O ODZIAŁYWANIU OBIEKTU

Biorąc pod uwagę poniższe akty prawne mające zastosowanie przy określaniu obszaru oddziaływania obiektu, o którym mowa w art. 3 oraz w art. 20 Ustawy Prawo Budowlane:

- Ustawa z dnia 7 lipca 1994r. - Prawo budowlane (Dz.U. z 2013 r. poz. 1409 z późn. zmianami).
- Rozporządzenie Ministra Infrastruktury z dnia 12 kwietnia 2002 r. w sprawie warunków technicznych, jakim powinny odpowiadać budynki i ich usytuowanie (poz. 1422),
- Rozporządzenie Ministra Gospodarki z dnia 21 listopada 2005 r. w sprawie warunków technicznych, jakim powinny odpowiadać bazy i stacje paliw płynnych, rurociągi przesyłowe dalekosiężne służące do transportu ropy naftowej i produktów naftowych i ich usytuowanie (Dz. U. z 2014 r., poz. 1853)
- Rozporządzenie Ministra Gospodarki Komunalnej z dnia 25 sierpnia 1959 r. w sprawie określenia, jakie tereny pod względem sanitarnym są odpowiednie na cmentarze (Dz. U. Nr 52, poz. 315) wydane na podstawie art. 5 ust. 3 ustawy o cmentarzach i chowaniu zmarłych

- Rozporządzenie Ministra Spraw Wewnętrznych i Administracji z dnia 7 czerwca 2010 r. w sprawie ochrony przeciwpożarowej budynków, innych obiektów budowlanych i terenów (Dz. U. z 2010 r. Nr 109, poz. 719)
- Ustawa z dnia 23 lipca 2003 r. o ochronie zabytków i opiece nad zabytkami (Dz. U. z 2014 r., poz. 1446) zakres oddziaływania obiektu(ów) mieści się w całości na działkach nr 32/4 i 32/6, na których zostały zaprojektowane.

zakres oddziaływania obiektu mieści się w całości na działkach nr działki nr ew. 1681/3, 1687/4 (daw. dz. nr ew.: 1681, 1687/1), na których zostały zaprojektowane.

Opracowanie:

Witold Skarżyński

3.12 WYKAZ RYSUNKÓW

1. MPRZ_PBZ_A_00_02 – ZAGOSPODAROWANIE TERENU – SKALA 1:500